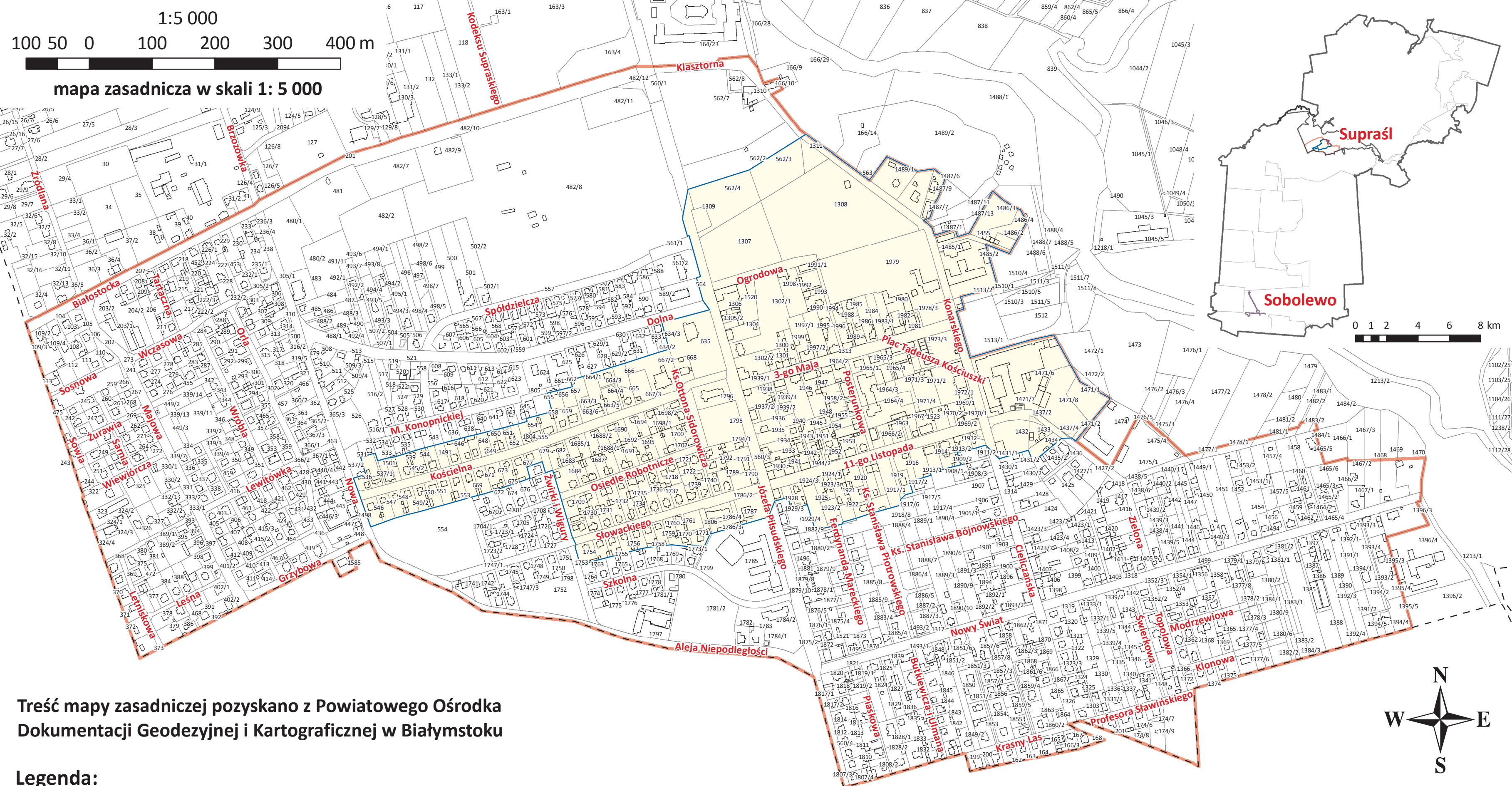






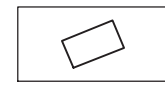

1:5 000

100 50 0 100 200 300 400 m

mapa zasadnicza w skali 1: 5 000



Treść mapy zasadniczej pozyskano z Powiatowego Ośrodka Dokumentacji Geodezyjnej i Kartograficznej w Białymstoku

- Legenda:**
-  Granica gminy
  -  Granica miasta
  -  Obszar zdegradowany
  -  Obszar rewitalizacji
  -  Budynki
  -  Działki ewidencyjne

**OBSZAR ZDEGRADOWANY I REWITALIZACJI  
 GMINY SUPRAŚL - PODOBSZAR MIASTO SUPRAŚL  
 Załącznik nr 1 do uchwały nr...../...../.....  
 Rady Miejskiej w Supraślu z dnia ..... 2017 r.**