

UCHWAŁA NR IX/79/07
RADY MIEJSKIEJ W SUPRAŚLU

30 sierpnia 2007 r.

**w sprawie zmiany uchwały w sprawie ustalenia granic administracyjnych jednostek
pomocniczych Gminy Supraśl.**

Na podstawie art. 5 ustawy z dnia 8 marca 1990 r. o samorządzie gminnym (Dz. U. z 2001 r. Nr 142, poz. 1591; z 2002 r. Nr 23, poz. 220, Nr 62, poz. 558, Nr 113, poz. 984, Nr 153, poz. 1271, Nr 214, poz. 1806; z 2003 r. Nr 80, poz. 717, Nr 162, poz. 1568; z 2004 r. Nr 102, poz. 1055, Nr 116, poz. 1203, Nr 214, poz. 1806, z 2003 r. Nr 80, poz. 717, Nr 162, poz. 1568, z 2004 r. Nr 102, poz. 1055, Nr 116, poz. 1203, Nr 167, poz. 1759, z 2005 r. Nr 172, poz. 1441, Nr 175, poz. 1457, z 2006 r. Nr 17, poz. 128, Nr 181, poz. 1337, z 2007 r. Nr 48, poz. 327) oraz § 8 Statutu Gminy – uchwała się, co następuje:

§ .1 W uchwale Nr XXXII/307/05 Rady Miejskiej w Supraślu z dnia 27 sierpnia 2005 r. w sprawie ustalenia granic administracyjnych jednostek pomocniczych Gminy Supraśl, zmienionej uchwałą Nr XLIII/410/06 z dnia 26 lipca 2006 r. wprowadza się następujące zmiany :

-)1 W § 1 zmienia się zał. nr 1 (graficzny), zgodnie z zał. nr 1 do niniejszej uchwały,
-)2 W § 4 zmienia się zał. nr 4, zgodnie z zał. nr 2 do niniejszej uchwały,
-)3 Po § 4 dodaje się § 4¹ o następującym brzmieniu „§ 4a. Ustala się granice administracyjne sołectwa kol.Grabówka zgodnie z załącznikiem nr 4a do uchwały” , zgodnie z zał. nr 3 do niniejszej uchwały,
-)4 W § 10 zmienia się zał. nr 10, zgodnie z zał. nr 4 do niniejszej uchwały,
-)5 Po § 10 dodaje się § 10¹ o następującym brzmieniu „§ 10a. Ustala się granice administracyjne sołectwa kol.Sobolewo zgodnie z zał. nr 10a do uchwały” , zgodnie z zał. nr 5 do niniejszej uchwały
-)6 W § 15 zmienia się zał. nr 15, zgodnie z zał. nr 6 do niniejszej uchwały,
-)7 Po § 15 dodaje się § 15¹ o następującym brzmieniu „§ 15¹. Ustala się granice administracyjne sołectwa kol.Zaścianki zgodnie z zał. nr 15a do uchwały” , zgodnie z zał. nr 7 do niniejszej uchwały
-)8 W § 15a wprowadza się następujące zmiany :
 -)a pkt 3 otrzymuje brzmienie : „3) Sołectwo Grabówka – Grabówka”
 -)bpo pkt 3 dodaje się pkt 3¹ o brzmieniu: „3¹) Sołectwo kol.Grabówka – kol.Grabówka”
 -)c pkt 9 otrzymuje brzmienie: „9) Sołectwo Sobolewo – Sobolewo”
 -)dpo pkt 9 dodaje się pkt 9¹ o brzmieniu : „9¹) Sołectwo kol.Sobolewo – kol.Sobolewo, Krasny Las, Zielona, Stary Majdan gaj. , Izoby gaj. , Majówka gaj.”
 -)e pkt 14 otrzymuje brzmienie : „14) Sołectwo Zaścianki – Zaścianki,
 -)fpo pkt 14 dodaje się pkt 14¹ o brzmieniu : „14¹) Sołectwo kol.Zaścianki – kol.Zaścianki”

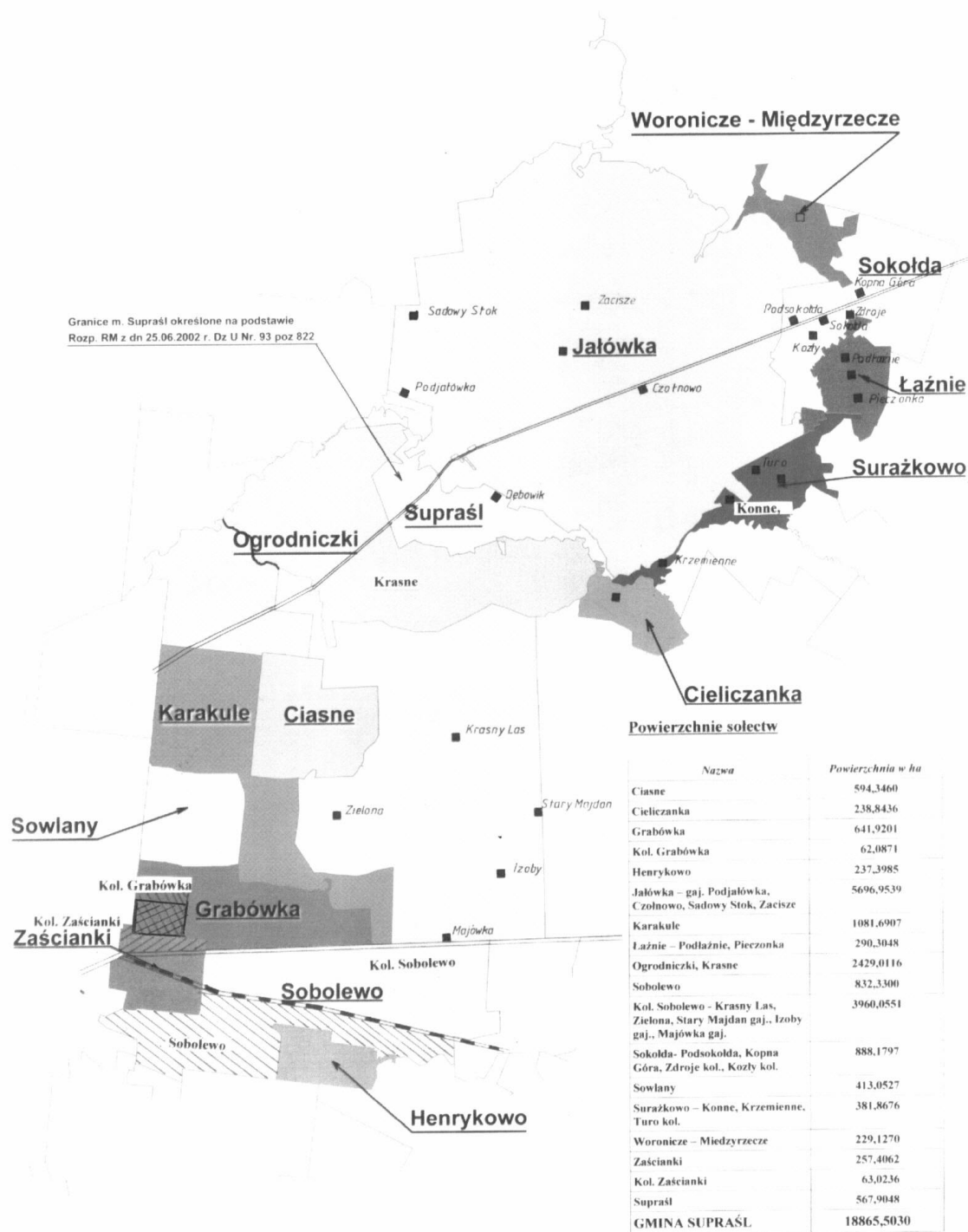
§ .2 Wykonanie uchwały powierza się Burmistrzowi Supraśla.

2007-9-3 08:10:00 AM

§ .3 Uchwała wchodzi w życie po upływie 14 dni od dnia ogłoszenia w Dzienniku Urzędowym Województwa Podlaskiego.

Przewodniczący Rady
mgr inż. Michał Kozłowski

Załącznik Nr 1
do uchwały Nr IX/79/07
Rady Miejskiej w Supraślu
z dnia 30 sierpnia 2007 r.



Załącznik Nr 2
do uchwały Nr IX/79/07
Rady Miejskiej w Supraślu
z dnia 30 sierpnia 2007 r.



GRANICA POŁUDNIOWA

Od wschodniej granicy działki nr 122/9 granica przebiega północną stroną Szosy Baranowieckiej, do ulicy Bukowej włącznie, zachodnią stroną ulicy Bukowej do ul. Modrzewiowej, następnie południową stroną ulicy Modrzewiowej do ulicy Klonowej.

GRANICA ZACHODNIA

od Skrzyżowania ulic Modrzewiowej i Klonowej granica biegnie wschodnią stroną ulicy Klonowej aż do skrzyżowania z ulicą Jodłową, dalej ulicą jodłową do przecięcia z ulicą Ciołkowskiego i po granicy lasu do końca działki nr 118/57.

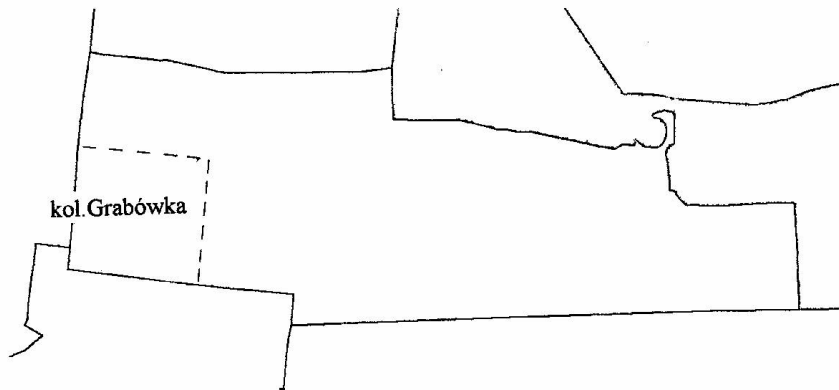
GRANICA PÓŁNOCNA

Północna strona granicy działki 172/1; 171/1; 170/5; 170/4, przecina drogę nr 1004 (do Ciasnego); północną stroną granicy z działką nr 169/2, w dół do granicy z działką nr 143 (droga) północną granicą działki (drogi) nr 143, aż do działki nr 214, a następnie zewnętrznymi granicami działki nr 213, aż do drogi o numerze geodezyjnym 220.

GRANICA WSCHODNIA

Od działki nr 213, wschodnia granica drogi nr 220 do działki nr 219/2, dalej wschodnią granicą działki nr 219/2 do drogi o numerze geodezyjnym 245, od drogi 245 północną granicą działki nr 246 (droga) do działki 120/2 północną granicą następnie wschodnią granicą działki 120/2, aż do końca działki nr 122/9 i granicy z Szosą Baranowiecką.

Załącznik Nr 3
do uchwały Nr IX/79/07
Rady Miejskiej w Supraślu
z dnia 30 sierpnia 2007 r.



GRANICA POŁUDNIOWA

Od ulicy Dolnej ulicą Graniczną do skrzyżowania z ul. Klonową.

GRANICA ZACHODNIA

Od Od ulicy Granicznej do granicy z m. Białystok, następnie do ul. Ciołkowskiego, wsch. str. ul. Dębowej, do końca działki nr 118/57/ granica lasu/.

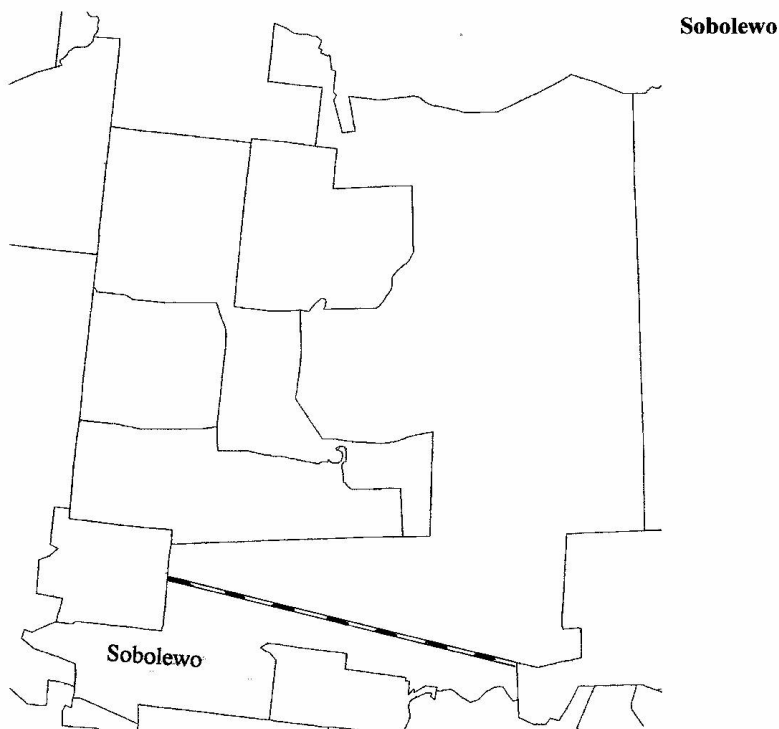
GRANICA PÓŁNOCNA

Od granicy z miastem Białystok przy działce 118/57 do ul. Jodłowej i dalej ulicą jodłową aż do skrzyżowania z ul. Klonową.

GRANICA WŚCHODNIA

Od ulicy Jodłowej wschodnią stroną ulicy Klonowej aż do ulicy Modrzewiowej.

Załącznik Nr 4
do uchwały Nr IX/79/07
Rady Miejskiej w Supraślu
z dnia 30 sierpnia 2007 r.



GRANICA POŁUDNIOWA

Od granicy ze wsią Bobrowa i drogi nr 280 do wsi Kamionka, granica przebiega południowymi granicami działek nr 311 do drogi nr geod. 296, dalej granicząc z gruntami wsi Henrykowo do końca działki nr 289, następnie przecina drogę do Henrykowa i biegnie do południowej granicy działki nr 611/5. Od działki nr 611/5 południową granicą z działkami do końca działki nr 575. Od działki nr 575 wschodnią granicą działek do przecięcia z drogą do Henrykowa (dr nr 687/2) następnie dalej do granicy z gruntami wsi Kuriany. Od działki nr 699/1 wzdłuż granicy z gruntami wsi Kuriany do końca działki nr 658. Od działki nr 658 wschodnią stroną drogi do granicy wsi Zagórki . Od granic wsi Zagórki i m Białystok granica biegnie groblą aż do ul. Rybackiej

GRANICA ZACHODNIA

Od granicy między m. Białystok, Zaściankami granica biegnie południową stroną ul. Rybackiej do działki nr 435 (dr)
. Od zachodniej granicy działki 435 (dr), do północnej krawędzi szlaku kolejowego.

GRANICA PÓŁNOCNA

Od granicy z Zaściankami granica biegnie północną północną granicą szlaku kolejowego aż do granicy wsi Bobrowa.

GRANICA WSCHODNIA

Od północnej granicy szlaku kolejowego i granicy wsi Bobrowa do końca drogi nr 280 do wsi Kamionka.

Załącznik Nr 5
do uchwały Nr IX/79/07
Rady Miejskiej w Supraślu
z dnia 30 sierpnia 2007 r.



GRANICA POŁUDNIOWA

Od granicy z Zaściankami granica biegnie północną północną granicą szlaku kolejowego aż do granicy wsi Bobrowa.

GRANICA ZACHODNIA

Od granicy z Zaściankami, od torów kolejowych biegnie, aż do Szosy Baranowickiej na granicy z Grabówką. Dalej północną stroną Szosy Baranowickiej, aż do końca granicy z gruntami wsi Karakule. Od granicy Szosy Baranowickiej i granicy z Karakulami granica biegnie zachodnią stroną rowem aż do działki leśnej 63/75, następnie południową granicą działki 63/75 do działki leśnej 82/79 dalej zachodnią granicą działki 82/79 do końca działki nr 80/57 granicząc z gruntami wsi Ciasne, od działki leśnej, 77/56 do końca działki 70/46 granica biegnie zachodnią granicą działek. Od działki 35/38 do końca działki nr 21/24 biegnie zachodnią granicą działek. Od działki nr 21/24/1 do działki nr 20/14/3 zachodnia granica działki. Od działki 20/14/3 najpierw południową granicą, potem zachodnią do działki 26/4, potem do końca działki 27/5 południową stroną działki aż do drogi Białystok – Supraśl i dalej, aż do rzeki Pilnicy.

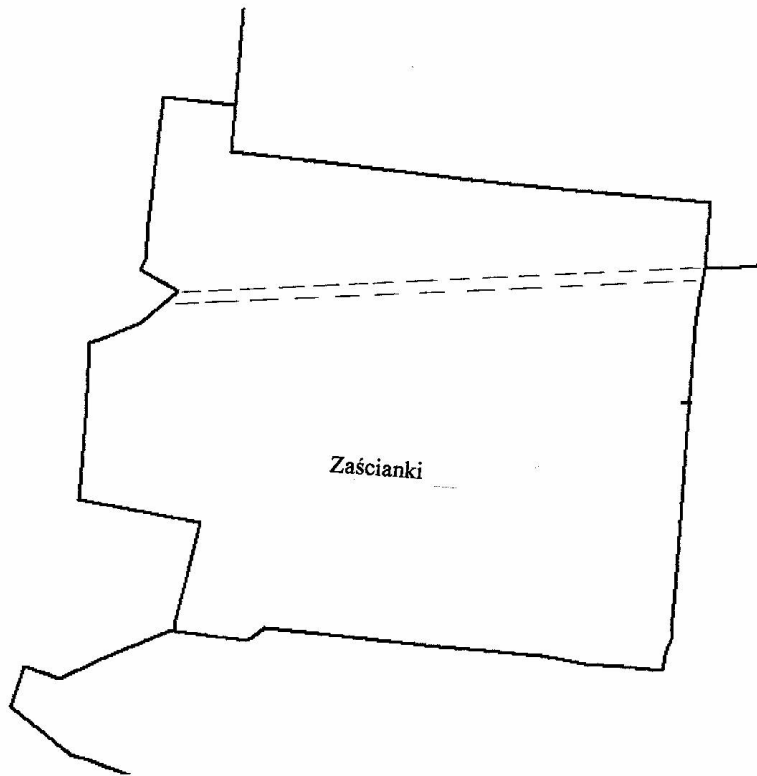
GRANICA PÓŁNOCNA

Granica biegnie północnym brzegiem rzeki Pilnicy do północno-wschodniego brzegu działki 23/4 i dalej wschodnią stroną tej działki do drogi Białystok- Supraśl. Dalej granicami działek 26/4; 22/15; 20/14/3; 20/14/2; 20/14/1; 16/13; 4/12; 5/11; 6/10; 7/9; 1/3; 2/2; 3/1 do granicy z gruntami wsi Kołodno

GRANICA WSCHODNIA

Od wschodniej granicy działki 10/6, poprzez wschodnią granice działek 17/16; 34/25; 41/32; 48/39; 55/47; 62/58; 69/69; 89/80; 96/87; 103/94 do Szosy Baranowickiej, dalej południową stroną szosy do granicy wsi Bobrowa. Od szosy i granicy z wsią Bobrowa wschodnią granicą działki leśnej 109/101; 114/106; 119/111; 120/116 i do północnej strony szlaku kolejowego.

Załącznik Nr 6
do uchwały Nr IX/79/07
Rady Miejskiej w Supraślu
z dnia 30 sierpnia 2007 r.



Zaścianki

GRANICA POŁUDNIOWA

Zewnętrzna granica drogi oznaczonej nr geod. 185 i 184 stanowiącej ulicę Rybacką, do ulicy Zaścianki dz. nr geod. 178, zewnętrzna granica działki 58/23 (dr. dojazdowa).

GRANICA ZACHODNIA

Od drogi nr 58/23, do ulicy Pana Tadeusza (działka nr geod. 179), od działki 59/33 do granicy z m. Białystok zewnętrzna strona ulicy P. Tadeusza dz. nr 179. Od ulicy P. Tadeusza granica z m. Białystok do Szosy Baranowickiej do działki nr 102/20, od działki nr geod. 102/20 granicząc z Szosą Baranowicką do działki nr 186/2 (teren kolejowy PKP).

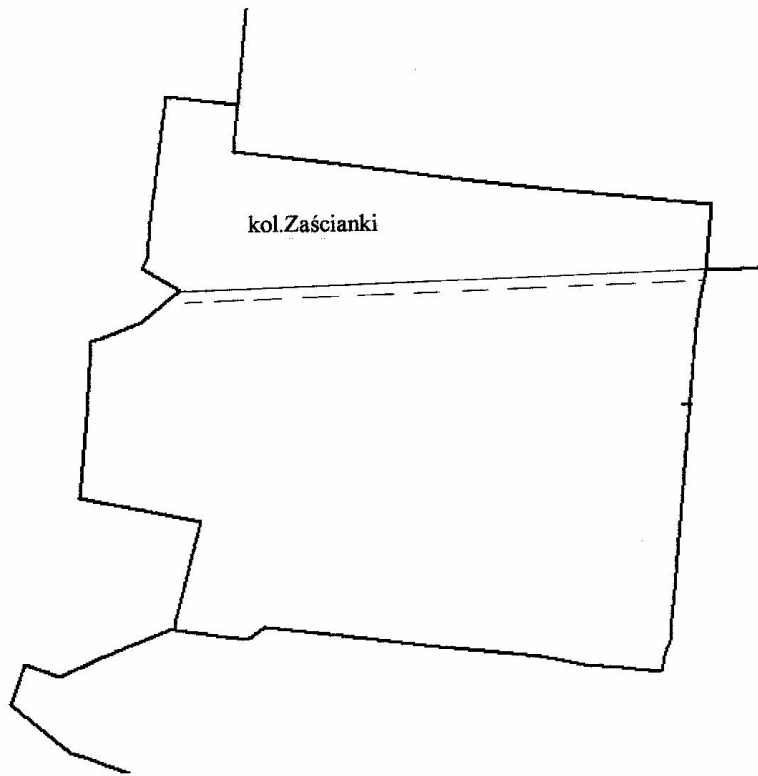
GRANICA PÓŁNOCNA

Od działki nr 28/2 przy granicy z m. Białystok, południową stroną Szosy Baranowickiej, aż do końca działki nr 42/30

GRANICA WSCHODNIA

Od Szosy Baranowickiej, przecina Szosę Baranowicką i po wschodniej granicy działki 42/30 (granicząc z Sobolewem), aż do działki nr 185 (ul. Rybacka).

**Załącznik Nr 7
do uchwały Nr IX/79/07
Rady Miejskiej w Supraślu
z dnia 30 sierpnia 2007 r.**



Kol. Zaścianki

GRANICA POŁUDNIOWA

Od działki nr 28/2 przy granicy z m. Białystok, południową stroną Szosy Baranowickiej, aż do końca działki nr 42/30

GRANICA ZACHODNIA

Od działki nr 28/2 granicząc z Szosą Baranowicką do działki nr 186/2 (teren kolejowy PKP). Po granicy z terenem PKP obejmując działkę 186/1 i granicząc z m. Białystok aż do działki nr 298 (ul. Polna).

GRANICA PÓŁNOCNA

Zewnętrzna granica działki nr 298 (ul. Polna) do końca działki nr 188, od działki nr 188 do działki nr 193 na wysokości ul. Granicznej, następnie południową stroną ulicy Granicznej i ul. Młodzieżowej do ulicy Bukowej.

GRANICA WSCHODNIA

Od połączenia z ul. Młodzieżową granica przebiega zachodnią stroną ulicy Bukowej, aż do Szosy Baranowickiej.

UZASADNIENIE

Uchwałą Nr XXXII/307/05 Rady Miejskiej w Supraślu z dnia 27 sierpnia 2005 r. zmienionej uchwałą Nr XLIII/410/06 z dnia 26 lipca 2006 r. Rada Miejska ustaliła granice administracyjne jednostek pomocniczych Gminy Supraśl oraz miejscowości wchodzące w skład sołectw. W dniach 9-22.05.2007 r. w miejscowościach : Grabówka, kol.Grabówka, Sobolewo, kol.Sobolewo, Zaścianki i kol.Zaścianki odbyły się zebrania wiejskie, na których przeprowadzono konsultacje w sprawie zmiany nazwy i rodzaju miejscowości. W trakcie przeprowadzonych konsultacji mieszkańcy opowiedzieli się (za wyjątkiem kol.Grabówka, której mieszkańcy opowiedzieli się przeciw połączeniu kol.Grabówka i Grabówki) za ujednoliceniem nazwy, w ten sposób aby powstały miejscowości: Grabówka, Sobolewo i Zaścianki, z tym, że w ramach tych miejscowości powołano by oddzielne sołectwa. I tak w ramach miejscowości :

- Grabówka – sołectwo Grabówka i sołectwo kol.Grabówka,
- Sobolewo – sołectwo Sobolewo i sołectwo kol.Sobolewo,
- Zaścianki – sołectwo Zaścianki i sołectwo kol.Zaścianki.

Skutkiem takiego podziału będzie większy udział przedstawicieli mieszkańców w decydowaniu o sprawach gminnych, jak również lepszy, bo bliższy dostęp mieszkańców do Sołtysa i Rady Sołeckiej. Taka decyzja została przegłosowana i przyjęta na zebraniach wiejskich.

W związku z powyższym w uchwale Nr XXXII/307/05 Rady Miejskiej w Supraślu z dnia 27 sierpnia 2005 r. zmienionej uchwałą Nr XLIII/410/06 z dnia 26 lipca 2006 r. należy zmienić :

- 1) § 1 ustalający w formie graficznej podział administracyjny gminy Supraśl, poprzez wyodrębnienie z Sołectw : Grabówka, Sobolewo i Zaścianki odpowiednio sołectw : kol.Grabówka, kol.Sobolewo i kol.Zaścianki,
- 2) § 4 ustalający w formie graficznej i opisowej granice sołectwa Grabówka, poprzez wyodrębnienie sołectwa Grabówka, bez kol.Grabówka,
- 3) dodać § 4¹ ustalający w formie graficznej i opisowej granice sołectwa kol.Grabówka,
- 4) § 10 ustalający w formie graficznej i opisowej granice sołectwa Sobolewo, poprzez wyodrębnienie sołectwa Sobolewa, bez kol.Sobolewo,
- 5) dodać § 10¹ ustalający w formie graficznej i opisowej granice sołectwa kol.Sobolewo,

- 6) § 15 ustalający w formie graficznej i opisowej granice sołectwa Zaścianki, poprzez wyodrębnienie sołectwa Zaścianki, bez kol.Zaścianki,
- 7) dodać § 15¹ ustalający w formie graficznej i opisowej granice sołectwa kol.Zaścianki,
- 8) w § 15a stanowiącym wykaz miejscowości wchodzących w skład poszczególnych sołectw należy :
 - a) zmienić pkt 3 poprzez wykreślenie z sołectwa Grabówka miejscowości kol.Grabówka
 - b) dodać pkt 3¹ wyodrębniający sołectwo kol.Grabówka,
 - c) zmienić pkt 9 poprzez wykreślenie z sołectwa Sobolewo miejscowości : kol.Sobolewo, Krasny Las, Zielona, Stary Majdan gaj. , Izoby gaj. i Majówka gaj.
 - d) dodać pkt 9¹ wyodrębniający sołectwo kol.Sobolewo i wchodzące w jego skład miejscowości : Krasny Las, Zielona, Stary Majdan gaj. , Izoby gaj. i Majówka gaj.
 - e) zmienić pkt 14 poprzez wykreślenie z sołectwa Zaścianki miejscowości kol.Zaścianki,
 - f) dodać pkt 14¹ wyodrębniający sołectwo kol.Zaścianki

Granice w/w sołectw obrazują załączniki nr 1-7 .

W pozostałym zakresie uchwały Nr XXXII/307/05 Rady Miejskiej w Supraślu z dnia 27 sierpnia 2005 r. i Nr XLIII/410/06 z dnia 26 lipca 2006 r. nie ulegają zmianie.