



Plan Odnowy Miejscowości Sobolewo na lata 2010-2018

UCHWAŁA NR XXXVI/371/10

RADY MIEJSKIEJ W SUPRAŚLU

25 lutego 2010 r.

w sprawie planu odnowy miejscowości Sobolewo.

Na podstawie art. 18 ust. 2 pkt 6 ustawy z dnia 8 marca 1990 r. samorządzie gminnym (Dz.U. z 2001 r. Nr 142, poz. 1591, z 2002 r. Nr 23, poz. 220, Nr 62, poz. 558, Nr 113, poz. 984, Nr 153, poz. 1271, Nr 214, poz. 1806, z 2003 r. Nr 80, poz. 717, Nr 162, poz. 1568, z 2004 r. Nr 102, poz. 1055, Nr 116, poz. 1203, Nr 167, poz. 1759, z 2005 r. Nr 172, poz. 1441, Nr 175, poz. 1457, z 2006 r. Nr 17, poz. 128, Nr 181, poz. 1337; z 2007 r. Nr 48, poz. 327, Nr 138, poz. 974, Nr 173, poz. 1218, z 2008 r. Nr 180, poz. 1111, Nr 223, poz. 1458; z 2009 r. Nr 52, poz. 420, Nr 157, poz. 1241) – uchwała się co następuje:

§ 1. Przyjmuje się i zatwierdza „Plan odnowy miejscowości Sobolewo” stanowiący załącznik do niniejszej uchwały.

§ 2. Wykonanie uchwały powierza się Burmistrzowi Supraśla.

§ 3. Uchwała wchodzi w życie z dniem podjęcia.

Przewodniczący Rady

mgr inż. Michał Kozłowski



Załącznik
do uchwały Nr XXXVI/371/10
Rady Miejskiej w Supraślu
z dnia 25 lutego 2010 r.

PLAN ODNOWY MIEJSCOWOŚCI SOBOLEWO NA LATA 2010-2018



Sobolewo 2010



Plan Odnowy Miejscowości Sobolewo na lata 2010-2018

SPIS TREŚCI

Wstęp	4
1. Charakterystyka miejscowości Sobolewo	5
1.1. Lokalizacja miejscowości Sobolewo	5
1.2. Rys historyczny	8
1.3. Struktura przestrzenna miejscowości	10
1.4. Sytuacja demograficzna	12
2. Inwentaryzacja zasobów	13
2.1. Zasoby przyrodnicze	13
2.2. Zasoby kulturowe.....	15
2.3. Tereny	16
2.4. Zasoby infrastruktury społecznej	16
2.4.1. Oświata	16
2.4.2. Ochrona zdrowia	20
2.4.3. Kultura	20
2.4.4. Sport i rekreacja	21
2.5. Zasoby infrastruktury technicznej	21
2.5.1. Infrastruktura drogowa i komunikacyjna	21
2.5.2. Zaopatrzenie w wodę, gaz i energię elektryczną	23
2.5.3. Kanalizacja	24
2.5.4. Gospodarka odpadami	24
2.6. Gospodarka i rolnictwo	24
2.7. Kapitał społeczny i ludzki	24
2.8. Zestawienie zasobów Sobolewa	25
3. Analiza SWOT	27
3.1. Wizja rozwoju miejscowości Sobolewo	29
3.2. Misja rozwoju miejscowości Sobolewo	29
4. Planowane działania w perspektywie 7 lat od dnia przyjęcia planu odnowy miejscowości.....	29
4.1. Plan działań	29
4.2. Opis zadań do realizacji (zakres zadania, uzasadnienie, oczekiwane rezultaty)	32
4.3. Harmonogram wdrażania planu	47
4.4. Wdrożenie i monitorowanie planu	48
5. Podsumowanie	48



WSTĘP

Rozwój i odnowa obszarów wiejskich to jedno z kluczowych wyzwań, jakie stają przed Polską. Zasadniczym jej celem jest wzmocnienie działań służących zmniejszeniu istniejących dysproporcji i różnic w poziomie rozwoju obszarów wiejskich w stosunku do terenów miejskich. Plan Odnowy Miejscowości jest jednym z najważniejszych instrumentów odnowy wsi, jej rozwoju oraz poprawy warunków pracy i życia mieszkańców. Podstawą tworzenia Planu Odnowy jest świadoma identyfikacja własnych zasobów, potrzeb i celów, a następnie określenie zadań i możliwości ich realizowania. Rozwój wsi powinien być zgodny z ideą zachowania jej tożsamości poprzez zharmonizowanie jej podstawowych funkcji: mieszkalnej, rolniczej, gospodarczej, środowiskowej, przyrodniczej oraz rekreacyjnej i wypoczynkowej. Aktywne włączenie się miejscowości wiejskich w realizację przedsięwzięć na rzecz rozwoju i promocji lokalnych walorów kulturowych i przyrodniczych jest efektem integracji społeczności lokalnych wokół budowy wspólnego planu działania.

Plan Odnowy Miejscowości Sobolewo opracowany został przy współdziałaniu mieszkańców w celu stworzenia spójnego dokumentu, określającego potrzeby rozwoju miejscowości i wskazującego główne kierunki działań na najbliższe lata. W dokumencie wskazane zostały najważniejsze działania, których realizacja pozwoli rozwiązać istniejące problemy, pokonać bariery i osiągnąć założone cele. Zapewnienie zrównoważonego i wielofunkcyjnego rozwoju miejscowości oraz zwiększania funkcji gospodarczych i społecznych jest bowiem niezbędnym warunkiem poprawy jakości życia ludności.

Zapisy Planu Odnowy Miejscowości Sobolewo są spójne ze Strategią Rozwoju Obszarów Wiejskich i Rolnictwa na lata 2007-2013, ze Strategią Rozwoju Województwa Podlaskiego do roku 2020 oraz ze Strategią Rozwoju Gminy Supraśl. Podstawą opracowania niniejszego dokumentu



Plan Odnowy Miejscowości Sobolewo na lata 2010-2018

jest Plan Rozwoju Lokalnego 2008-2013 Gminy miejsko-wiejskiej Supraśl przyjęty uchwałą Nr XVII/170/08 Rady Miejskiej w Supraślu z dnia 17 kwietnia 2008 r.

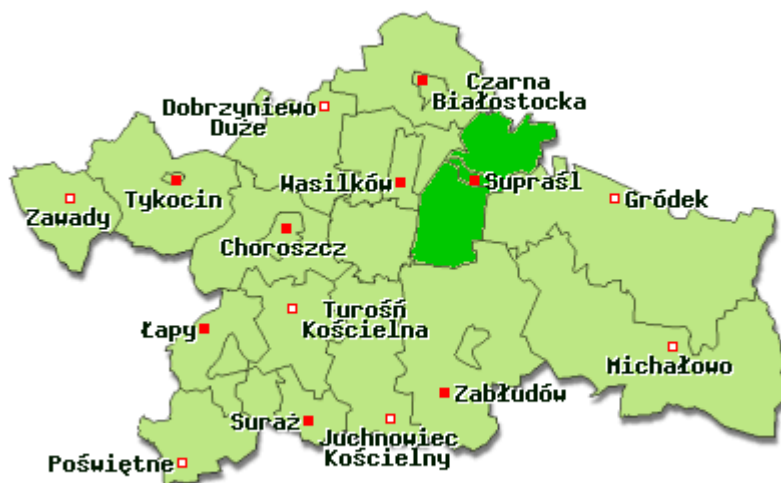
Plan Odnowy Miejscowości Sobolewo na lata 2010-2018 spełnia kryteria dostępu wyznaczone w Działaniu „Odnowa i rozwój wsi” i będzie stanowił obligatoryjny załącznik wniosków aplikacyjnych w ramach Programu Rozwoju Obszarów Wiejskich na lata 2007-2013.

Niniejszy plan jest planem otwartym stwarzającym możliwość aktualizacji w zależności od potrzeb społecznych i uwarunkowań finansowych. Oznacza to, że mogą być wpisywane nowe zadania oraz może zmienić się kolejność ich realizacji w zależności od dostępności funduszy UE.

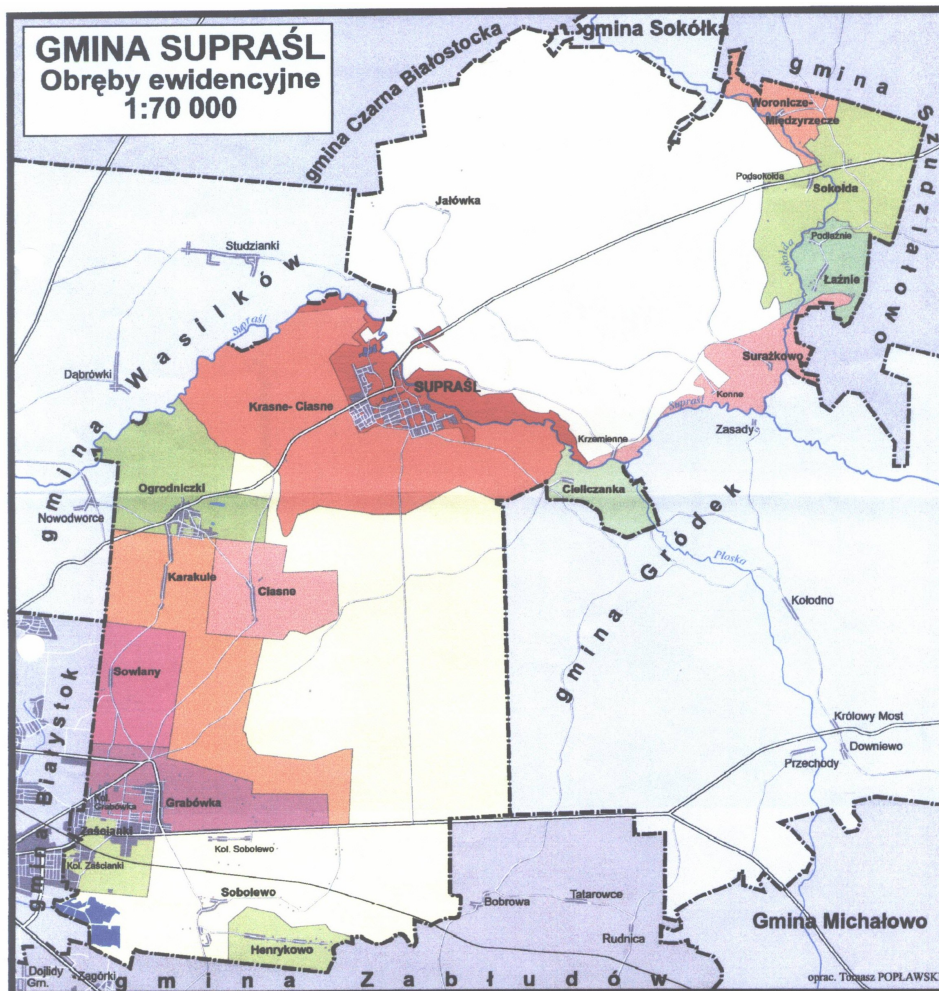
1. CHARAKTERYSTYKA MIEJSCOWOŚCI SOBOLEWO

1.1. Lokalizacja miejscowości Sobolewo

Wieś Sobolewo położona jest w województwie podlaskim, w powiecie białostockim, w gminie Supraśl. Składa się ona z dwóch sołectw: Sobolewa i kolonii Sobolewo.



Granice administracyjne gminy Supraśl



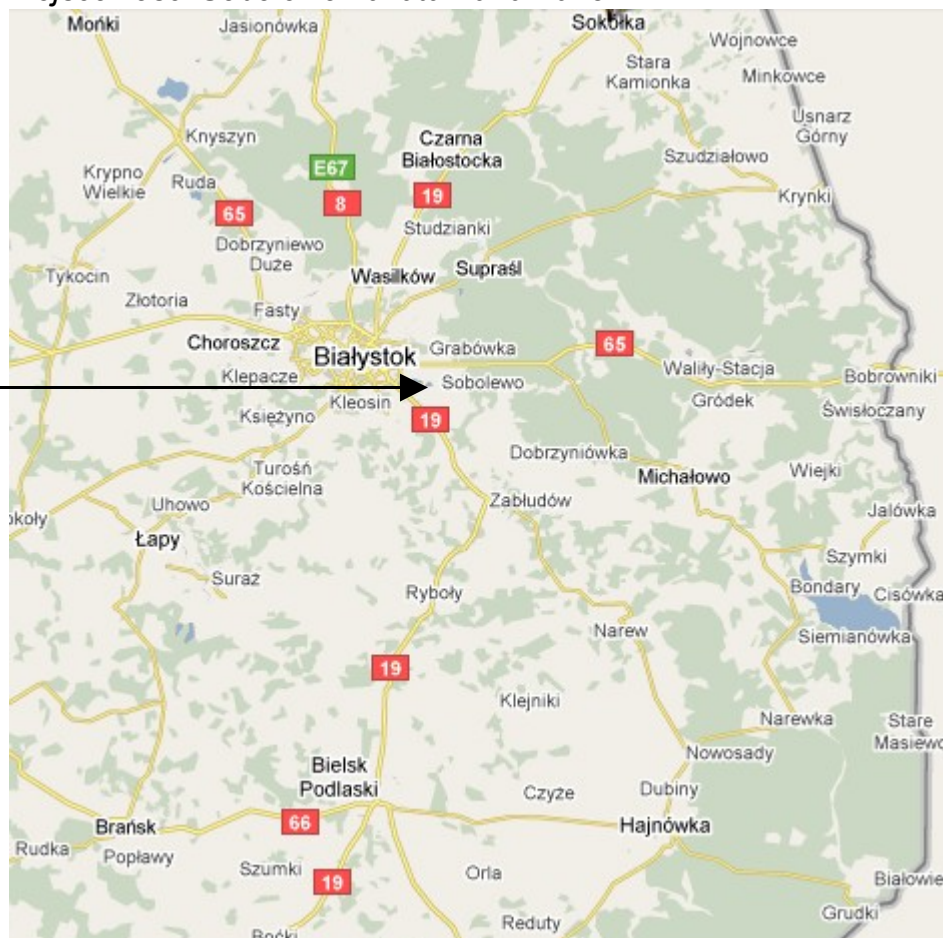
Obręby ewidencyjne gminy Supraśl

Od wschodu i południa wieś Sobolewo graniczy ze wsią Bobrowa, od południa graniczy także z drogą do wsi Kamionka, wsią Henrykowo, wsią Kuriany oraz wsią Zagórki. Granica zachodnia wsi przebiega wzdłuż Szosy Baranowickiej na granicy z Grabówką aż do granicy ze wsią Karakule i wzdłuż drogi Białystok-Supraśl do rzeki Pilnicy. Granica północna biegnie brzegiem rzeki Pilnicy oraz graniczy ze wsią Kołodno.

Plan Odnowy Miejscowości Sobolewo na lata 2010-2018



Lokalizacja Sobolewa
w województwie
podlaskim



Sobolewo położone jest w niewielkiej odległości od Białegostoku (7,9 km), Wasilkowa (10,7 km), Supraśla (12,5 km) i Zabłudowa (13,1 km). Okoliczne mniejsze miejscowości przedstawione zostały na mapie poniżej:



Plan Odnowy Miejscowości Sobolewo na lata 2010-2018



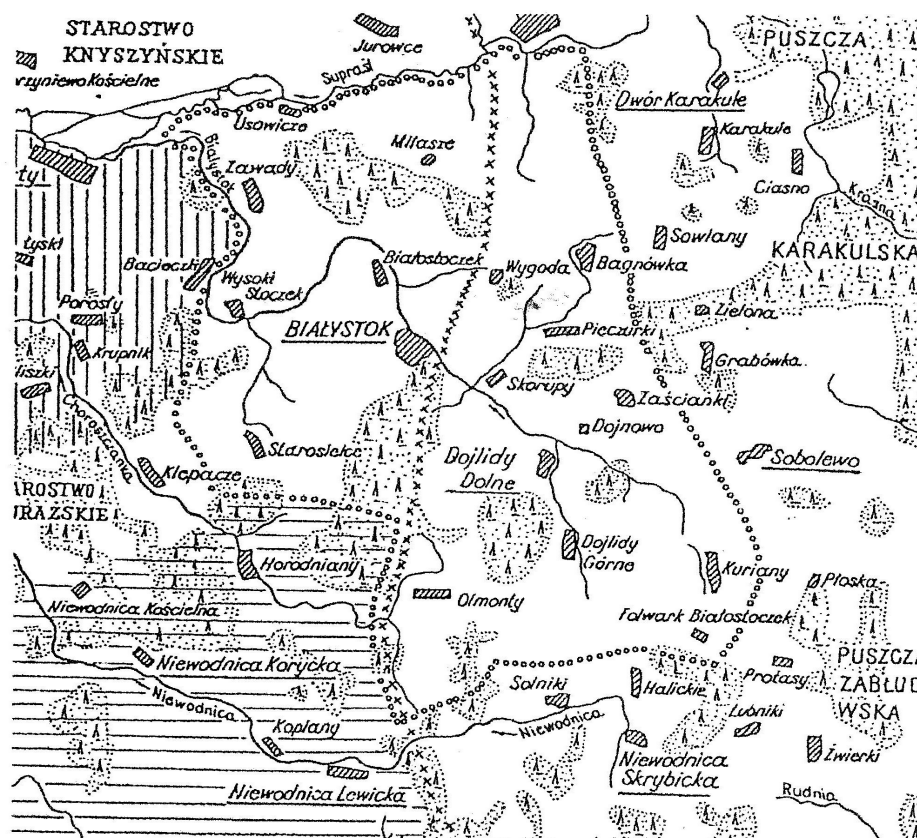
1.2. Rys historyczny

Wieś Sobolewo została założona najprawdopodobniej około roku 1480 przez rodzinę Sobolewskich. Datę powstania wsi można ustalić na podstawie struktury rozmieszczenia wsi bojarских we włości zabłudowskiej. Wsie takie w czasach, kiedy właścicielem dóbr był Aleksander Chodkiewicz (1456-1549) sytuowane były przy granicy włości. Miały bronić granic majątności i ludności, która w nich zamieszkiwała. Od Unii Lubelskiej 1569 r. granica wewnętrzna części Rzeczypospolitej Obojga Narodów biegła dawnym działem dóbr synów Jakuba Raczki Tabutowicza. Koronnymi (polskimi) w woj. podlaskim stały się: dwór białostocki, wsie Białostoczek, Wysoki Stoczek, Starosielce, Horodniany (Nowe Miasto). Natomiast litewskimi w woj. trockim pozostały: Wasilków, Dojlidy, klucz karakulsko-sobolewski, w tym Dojnowo, folwark Białystok (obecnie Białostoczek), Skorupy, Zaścianki, Pieczurki, Wygoda, Bagnówka. Część litewska była własnością Jundziła Raczkowicza i jego synów. Potem nabył ją Aleksander Chodkiewicz, przedstawiciel rodu posiadającego już dobra Fasty, Choroszcz, Zabłudów, Gródek. Dojlidy objęli przejściowo w posiadanie Sapiehowie, ale ostatecznie w pierwszej połowie XVII wieku włości po Chodkiewiczach skupili Radziwiłłowie. Radziwiłłowie odebrali Sobolewo z rąk bojarów i przyłączyli do swej



Plan Odnowy Miejscowości Sobolewo na lata 2010-2018

włości. Ich klucz karakulsko-sobolewski obejmował między innymi wsie: Karakule, Ciasne, Sowlany, Pieczurki, Dojnowo, Skorupy, Lewkówka, Pietrasze, Grabówka, Sobolewo Wielkie, Sobolówek Mały, Bagnówka, Zaścianki, Protasy oraz folwarki Janowicze i Hermanówka. Obecną Wygodę pokrywała jeszcze puszcza.



W latach 60 - tych XVIIw. Sobolewo było widownią walk z arianami.

Źródło: Folder informacyjno-promocyjny Zespołu Szkół im. E. Orzeszkowej w Sobolewie

7 kwietnia 1661 r. Bogusław Radziwiłł polecił swojemu zarządcy dóbr, aby sporządził inwentarz majątku i wsi Sobolewo w celu przekazania go Samuelowi Przypkowskiemu. Samuel Przypkowski był arianinem, a wobec ponowionych w 1661 roku konstytucji antyariańskich 22 sierpnia 1661 roku Bogusław Radziwiłł polecił zarządcy dóbr usunąć Przypkowskiego z Sobolewa. Po Przypkovskim objął Sobolewo z kolei Aleksander Sobolewski, syn wójta zabludowskiego, Stanisława, dziedziczący po ojcu urząd wójtowski. Już w styczniu 1664 roku książę kazał Aleksandrowi Sobolewskiemu ustąpić z folwarku Sobolewo i przekazał go w dzierżawę Danielowi



Plan Odnowy Miejscowości Sobolewo na lata 2010-2018

Kamelowi – leśniczemu zabłudowskiemu. Aleksander Sobolewski był posesorem Sobolewa w latach 1661-1664.

W roku 1698 dobra Radziwiłłowskie Sobolewo z wolnym wstępem do puszczy sobolewskiej przejął w zastaw Stefan M. Branicki. W rękach Branickich pozostało Sobolewo do początku XIX wieku. Obecnie miejscowość wchodzi w skład gminy miejsko-wiejskiej Supraśl.

1.3. Struktura przestrzenna miejscowości

W przeszłości Sobolewo stanowiło przykład wsi folwarcznej, w której w przeszłości centrum stanowił dwór z zabudowaniami gospodarczymi. Obok stały czworaki dla służby dworskiej. W okresie późniejszym w czasie parcelacji dworu wieś przekształciła się w wieś rozproszoną. Obecnie miejscowość Sobolewo ma charakter obszaru typowo podmiejskiego o zabudowie ulicowej. Można wyróżnić starszą część miejscowości, o charakterze zwartej zabudowy gospodarczej oraz nową część miejscowości, zamieszkałą przez ludność napływową. W krajobrazie dominuje zabudowa mieszkaniowa niska. W miejscu istniejącego kiedyś Państwowego Gospodarstwa Rolnego znajduje się kilka bloków.



Układ przestrzenny miejscowości Sobolewo

W latach 70-tych XX w. wieś Sobolewo pełniła funkcje typowo rolnicze. Nieurodzajne gleby sprawiły, że uprawa nie przynosiła zysków i na początku lat 90-tych pola przekształcone zostały w działki budowlane. Obecnie obszar Sobolewa i kolonii Sobolewo znajduje się pod silną presją urbanizacyjną Białegostoku. Jest to bardzo atrakcyjna lokalizacja do mieszkania dla osób poszukujących domu w niewielkiej odległości od miasta, w miejscu o wysokich walorach przyrodniczych, z dogodnym dojazdem do miasta.

Plan Odnowy Miejscowości Sobolewo na lata 2010-2018



1.4. Sytuacja demograficzna

Miejscowość Sobolewo zamieszkała jest przez 1 099 mieszkańców (stan na dzień 31.12.2009 r. – dane Urzędu Miejskiego w Supraślu). Liczba mieszkańców z roku na rok systematycznie rośnie. Sytuację tą obrazuje poniższa tabela:

Rok	Liczba mieszkańców
2007	1 016
2008	1 049
2009	1 099

Źródło: dane Urzędu Miejskiego w Supraślu

Przyczyną wzrostu liczby mieszkańców Sobolewa jest napływ ludności z Białegostoku, zainteresowanej zamieszkaniem poza miastem. Atrakcyjność przyrodnicza Sobolewa i dogodne położenie w okolicy Białegostoku powodują, że pojawia się coraz więcej chętnych na wykup działek budowlanych i przeprowadzkę za miasto. Do Sobolewa przeprowadzają się przede wszystkim osoby zainteresowane spokojnym miejscem do zamieszkania oraz rodziny z dziećmi. Struktura wiekowa mieszkańców Sobolewa w 2007 r. została przedstawiona poniżej:

wiek	liczba ludności w 2007 roku		
	ogółem	w tym:	
		kobiet	mężczyzn
0-6	65	26	39
7-15	123	61	62
16-19	72	37	35
20-60	638	304	334
powyżej 60	118	83	35
Razem	1 016	511	505

Źródło: dane Urzędu Miejskiego w Supraślu

2. INWENTARYZACJA ZASOBÓW

2.1. Zasoby przyrodnicze

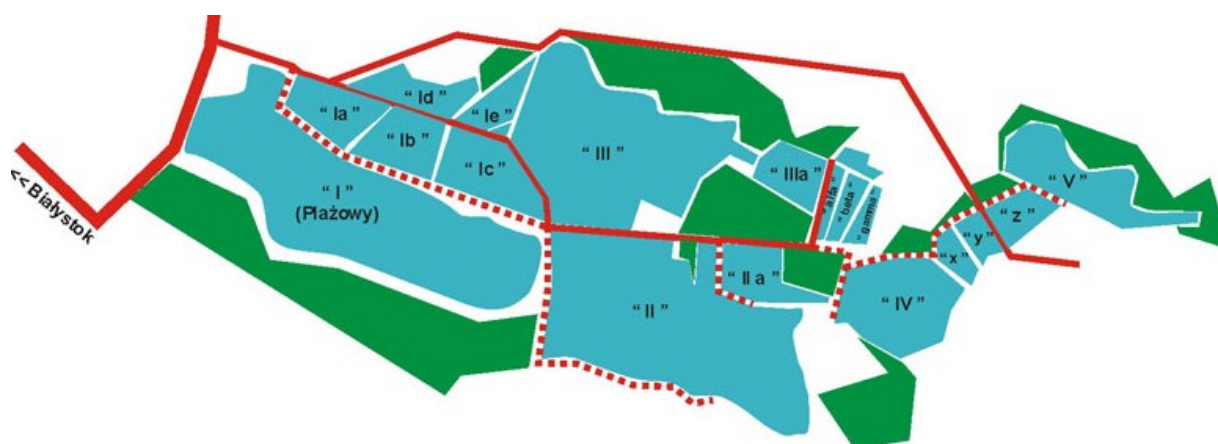
Gmina Supraśl jest bardzo ciekawym miejscem ze względu na bogactwo występującej fauny i



Plan Odnowy Miejscowości Sobolewo na lata 2010-2018

flory, związanej z kompleksami leśnymi Puszczy Knyszyńskiej oraz doliną rz. Supraśli. 70,3% powierzchni gminy Supraśl zajmują lasy i dominują w jej krajobrazie. Lasy stanowią główne bogactwo gminy zarówno w aspekcie czysto gospodarczym i w kategoriach wartości niewymiernych takich jak bogactwo przyrody, walor krajobrazowy, klimatyczny i zdrowotny terenu. Przeważają lasy państwowe administrowane przez nadleśnictwo Supraśl, Dojlidy i Czarna Białostocka. Obejmują one zwartym kompleksem wschodnią część gminy i stanowią część Puszczy Knyszyńskiej. Lasy prywatne zlokalizowane są głównie w zachodniej części gminy. Tworzą niewielkie kompleksy, wśród użytków rolnych i zabudowy wsi, graniczących z miastem Białystok (Grabówka, **Sobolewo**, Zaścianki). Część z nich przylega do zwartego kompleksu puszczańskich lasów państwowych, stanowiących ich otulinę.

W okolicy miejscowości Sobolewo zlokalizowany jest Staw Sobolewski. Jest on częścią Zalewu Dojlidzkiego, składającego się z ponad 20 stawów o różnej wielkości (wybudowanych w latach trzydziestych XX wieku). Stawy położone są na południowo-wschodnich krańcach Białegostoku. Leżą one na pograniczu trzech gmin: Białegostoku (Staw Plażowy), gminy Supraśl i gminy Zabłudów. Zespół Stawów Dojlidzkich wraz z otaczającymi łąkami, lasami i polami stanowi niezwykle obiekt przyrodniczy.



Kompleks Zalewu Dojlidzkiego i Stawu Sobolewskiego

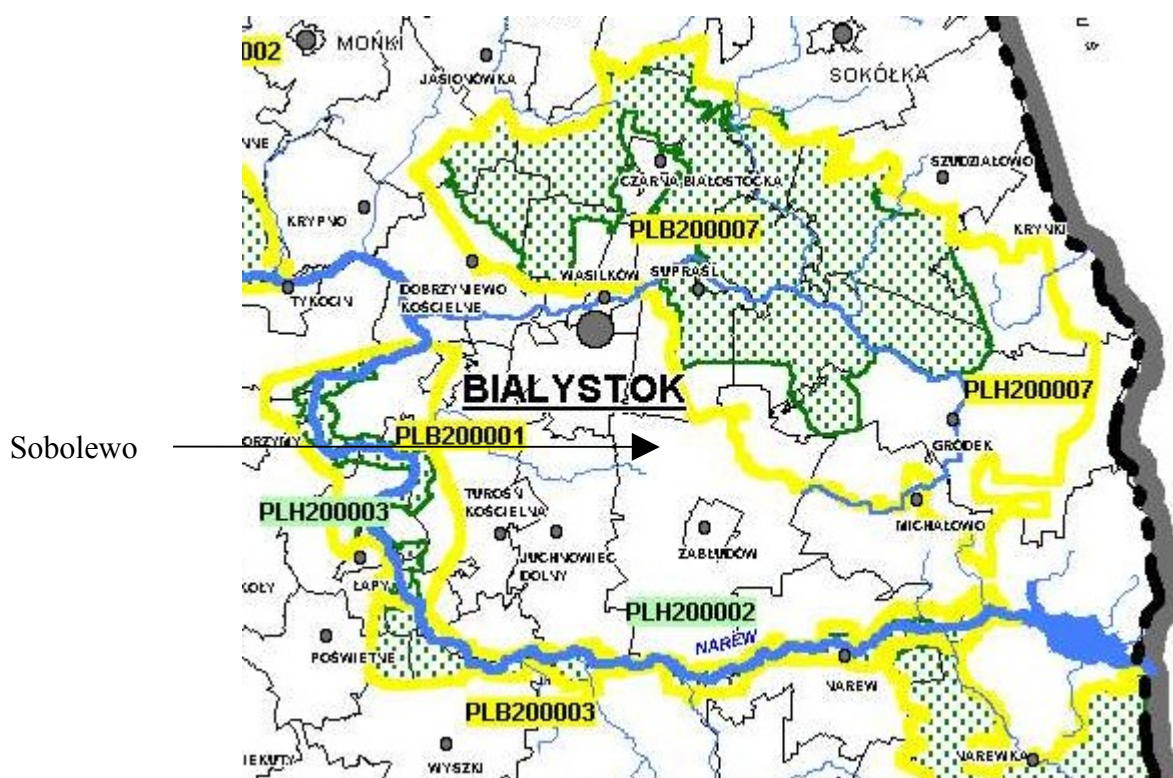
Jest to teren szczególnie atrakcyjny ze względów krajobrazowych. Duży udział roślinności szuwarowej wzdłuż linii brzegowej stawów stwarza korzystne warunki dla bytowania ptaków, zaś znaczna powierzchnia otwartej przestrzeni wodnej umożliwia łatwą ich obserwację. Za atrakcyjnością tych terenów przemawia również znaczny udział naturalnych i mało zmienionych zbiorowisk roślinnych z udziałem stanowisk prawnie chronionych gatunków roślin. Stawy Staw



Plan Odnowy Miejscowości Sobolewo na lata 2010-2018

Sobolewski – ostatni V – pełni głównie funkcje rekreacyjne. Najczęściej korzystają z niego mieszkańcy Sobolewa oraz wędkarze. Ptakami typowymi dla tego obszaru są łabędzie, kaczki, remizy, dwuczuby. Obszar wokół stawu nie jest zagospodarowany. Planuje się w przyszłości budowę w okolicy obiektów turystyczno-wypoczynkowych.

Miejscowość Sobolewo nie leży na terenie objętym programem NATURA 2000.



Obszary objęte programem NATURA 2000

2.2. Zasoby kulturowe

Miejscowość Sobolewo nie posiada obiektów wpisanych do rejestru zabytków. Na jego terenie znajdują się pozostałości po zespole dworskim z 1904 roku (dwór i czworak), a w środkowej części wsi zlokalizowana jest kapliczka zbudowana na przełomie XIX i XX wieku.

Pozostałości zespołu dworskiego

Plan Odnowy Miejscowości Sobolewo na lata 2010-2018



Kapliczka z przełomu XIX i XX wieku

2.3. Tereny

Sobolewo jest miejscowością, przez którą wiedzie kilka bardzo ciekawych i malowniczych szlaków turystycznych. Jednym z najważniejszych jest Szlak Pamięci Narodowej. Szlak ten biegnie wokół Białegostoku, zahaczając o miejsca związane z historią, często tragiczną, ziemi podlaskiej. Na trasie turyści mogą zobaczyć mogiły, miejsca straceń, cmentarze – miejsca z jednej strony ukazujące dramat walczących w obronie ojczyzny, a z drugiej świadczące o bohaterstwie



Plan Odnowy Miejscowości Sobolewo na lata 2010-2018

mieszkańców miasta.

Szlak biegnie przez: Białystok Starosielce PKP – Bacieczki – Wysoki Stoczek – Pietrasze – Bagnówka – Sowlany – Grabówka – **Sobolewo** – Dojlidy – Zwierzyniec – Białystok Stadion – Kleosin – Horodniany – Turczyn – Klepacze – Starosielce. Długość szlaku wynosi 47,2 km.

Oprócz Szlaku Pamięci Narodowej, przez Sobolewo biegnie także Szlak żółty „Skrajem Puszczy Knyszyńskiej” – Wierobie – Swisłoczany – Mostowlany – Zubry – Gródek – Sokole – Zajezerce – **Sobolewo** – Dojlidy Górne – Halickie – Zwierki – Zabłudów – Michałowo. Długość szlaku wynosi 56 km. Szlak prowadzi przez południowe tereny Puszczy Knyszyńskiej, rozpoczyna się w niewielkiej wsi Wierobie niedaleko przejścia granicznego w Bobrownikach i prowadzi poprzez malownicze tereny aż do Michałowa. Szlak prowadzi leśnymi duktami skraju puszczy oraz niewielkim odcinkiem wzdłuż granicy z Białorusią. Na szlaku można podziwiać piękno lasów oraz główne zabytki architektoniczne gminy Gródek. Szlak pieszy łatwy, w całości przejezdny rowerem i konno.

2.4. Zasoby infrastruktury społecznej

2.4.1. Oświata

W Sobolewie zlokalizowany jest Zespół Szkół im. Elizy Orzeszkowej składający się z sześciolletniej szkoły podstawowej i trzyletniego gimnazjum. Szkoła została utworzona przed II wojną światową. Budynek, w którym w chwili obecnej prowadzone są zajęcia powstał w okresie powojennym.

W 1999 r. w związku z utworzeniem gimnazjów, w Sobolewie powstał Oddział zamiejscowy Gimnazjum w Supraślu. W 2002 r. utworzono Zespół Szkół w Sobolewie. W 2005 r. szkołę skomputeryzowano, utworzono również świetlicę szkolną i stołówkę. Szkoła nie posiada sali gimnastycznej, a boisko przyszkolne zostało utwardzone dopiero w 2009 r. Jest ono bardzo małe, nie ma boiska trawiastego. Zajęcia wychowania fizycznego prowadzone są na holu szkolnym. Szkoła zatrudnia pedagoga szkolnego i logopedę. Uczniowie od klasy „0” uczestniczą w zajęciach z języka angielskiego, mają również dostęp do nowoczesnej, skomputeryzowanej biblioteki szkolnej z bogatym księgozbiorem. Prowadzone są zajęcia korekcyjno – kompensacyjne dla dzieci ze szczególnymi potrzebami edukacyjnymi oraz gimnastyka korekcyjna. Uczniowie biorą udział w



Plan Odnowy Miejscowości Sobolewo na lata 2010-2018

wielu konkursach i mogą pochwalić się wysokimi osiągnięciami sportowymi w lekkoatletyce na szczeblu powiatu i województwa. W szkole funkcjonuje wiele kół zainteresowań dla młodzieży uzdolnionej, m. in. teatralne, polonistyczne, informatyczne, dziennikarskie.



Budynek Zespołu Szkół w Sobolewie

Uczniowie uczestniczą w zajęciach w 20 osobowych klasach. Mniejsza liczba uczniów w szkole



Plan Odnowy Miejscowości Sobolewo na lata 2010-2018

w porównaniu do szkół białostockich powoduje, że nie ma tam anonimowości, a każde dziecko może być traktowane indywidualnie. Dlatego też większość rodzin przeprowadzających się do Sobolewa, właśnie tam wysyła swoje dzieci.

Do szkoły w roku 2009/2010 uczęszczają 222 osoby z Sobolewa, Henrykowa, Zaścianek. Rejon szkoły obejmuje także Grabówkę, jednak dzieci stamtąd wysyłane są zazwyczaj do szkół do Białegostoku.

Struktura uczniów w podziale na płeć w roku 2009/2010

Oddział	Liczba chłopców	Liczba dziewcząt
Klasa I	12	20
Klasa II	11	19
Klasa III	12	7
Klasa IV	13	10
Klasa V	13	8
Klasa VI	15	9
Klasa I	9	16
Klasa II	18	17
Klasa III	11	11

Źródło: dane Zespołu Szkół w Sobolewie

W szkole prowadzone są również Oddziały „0”. W roku 2009/2010 do tzw. „zerówki” uczęszczają 32 osoby, podzielone na dwie grupy.

Liczba uczniów w rozbiciu na oddziały

Rok		Oddział	Liczba uczniów
------------	--	----------------	-----------------------



Plan Odnowy Miejscowości Sobolewo na lata 2010-2018

2007/2008	Szkoła Podstawowa	Klasa I	18
		Klasa II	21
		Klasa III	18
		Klasa IV	22
		Klasa V	24
		Klasa VI	30
	Gimnazjum	Klasa I	26
		Klasa II	30
		Klasa III	22
2008/2009	Szkoła Podstawowa	Klasa I	28
		Klasa II	18
		Klasa III	21
		Klasa IV	18
		Klasa V	22
		Klasa VI	25
	Gimnazjum	Klasa I	39
		Klasa II	22
		Klasa III	27
2009/2010	Szkoła Podstawowa	Klasa I	23
		Klasa II	30
		Klasa III	19
		Klasa IV	23
		Klasa V	21
		Klasa VI	24
	Gimnazjum	Klasa I	25
		Klasa II	35
		Klasa III	22

Źródło dane Zespołu Szkół w Sobolewie

Młodzież licealna korzysta przede wszystkim z oferty edukacyjnej Białegostoku.



Plan Odnowy Miejscowości Sobolewo na lata 2010-2018

W Sobolewie nie ma ośrodka kultury, dlatego też funkcję animacji przejęła szkoła. W świetlicy szkolnej odbywają się zebrania mieszkańców. Wszystkie imprezy integracyjne w miejscowości (festyny, imprezy sportowe dla młodzieży, bale Seniora) przygotowywane są przy współudziale szkoły.

2.4.2. Ochrona zdrowia

Mieszkańcy miejscowości mogą korzystać z usług medycznych świadczonych w Niepublicznym Zakładzie Opieki Zdrowotnej Przychodnia Lekarska „HIPOKRATES” w Sobolewie, gdzie znajduje się poradnia lekarza rodzinnego, gabinet pielęgniarstwa i położnej środowiskowej, gabinet zabiegowo-szczepienny i poradnia pediatryczna, natomiast w szkole zlokalizowany jest gabinet profilaktyki zdrowotnej i pomocy przedlekarskiej. W Sobolewie funkcjonuje również przychodnia stomatologiczna i apteka. Najbliższy szpital znajduje się w Białymstoku.

2.4.3. Kultura

Na terenie miejscowości funkcjonuje świetlica środowiskowa dla dzieci, brak jest jednak miejsc, gdzie mogłyby spotykać się młodzież. Nie ma również żadnych miejsc, gdzie latem mogłyby przebywać ze sobą na świeżym powietrzu dzieci. Świetlica środowiskowa prowadzona jest przez Centrum Kultury i Rekreacji w Supraślu. Prowadzone są w niej zajęcia w kółkach zainteresowań: plastyczne, tkackie, hafciarskie, pomoc w odrabianiu lekcji, dostęp do komputerów, zajęcia świetlicowe. Z usług świetlicy korzystają przede wszystkim dzieci z rodzin dysfunkcyjnych. W chwili obecnej z usług świetlicy korzysta około 20 dzieci, które przebywają pod opieką psychoterapeuty. Świetlica podjęła starania o zatrudnienie drugiego terapeuty.

Wszystkie imprezy kulturalne odbywają się przy Szkole w Sobolewie. Organizowane są festyny, Bale Seniora, wystawy, pokazy kółka teatralnego i imprezy sportowe. W czasie ferii zimowych szkoła organizuje zajęcia dla dzieci.

2.4.4. Sport i rekreacja

W Sobolewie przy szkole zlokalizowano nieduże boisko. Inwestycję zrealizowano w 2009 r.



Plan Odnowy Miejscowości Sobolewo na lata 2010-2018

Odbiór nastąpił 21.08.2009 r. Koszt budowy utwardzonego boiska wyniósł 353 783,30 zł.



Boisko przy Zespole Szkół w Sobolewie

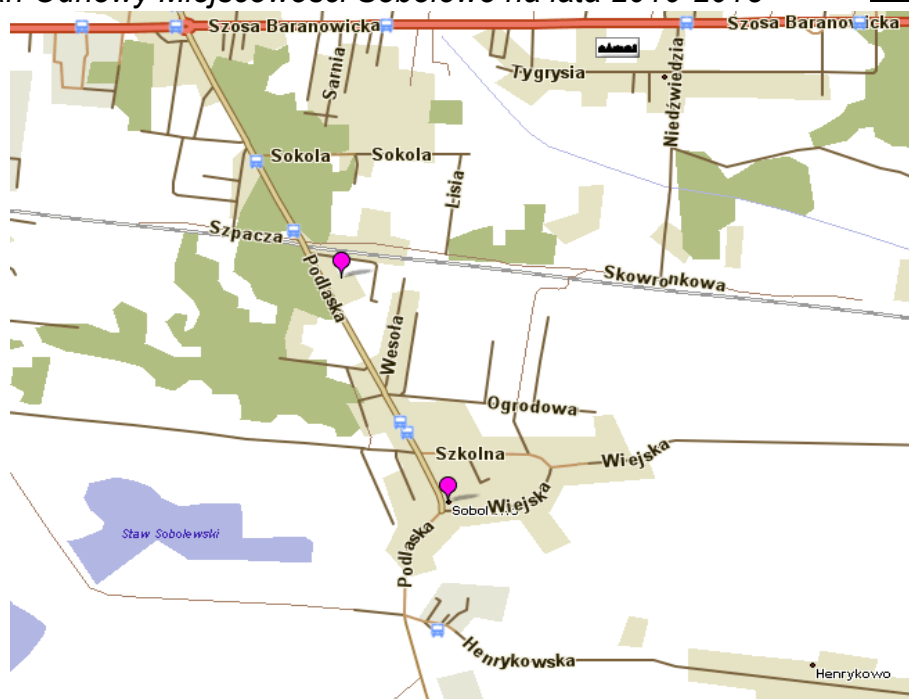
2.5. Zasoby infrastruktury technicznej

2.5.1. Infrastruktura drogowa i komunikacyjna

Gmina Supraśl posiada dobrze rozwiniętą sieć dróg. Przez miejscowość Sobolewo przebiegają następujące drogi zamiejskie:

- nr 03430 Droga 66 – Sobolewo – Henrykowo
- nr 03431 Sobolewo – Kuriany

Plan Odnowy Miejscowości Sobolewo na lata 2010-2018



Układ dróg w Sobolewie

Inwestycje infrastrukturalne zrealizowane w Sobolewie:

Rok	Wyszczególnienie	Wartość
2006	1. Kanalizacja sanitarna w kol. Sobolewo - I etap	ok. 696 tys. PLN
	2. Ogrodzenie działki Zespołu Szkół w Sobolewie	ok. 21 tys. PLN
	3. Zespół Szkół w Sobolewie – budynek	ok. 105 tys. PLN
	4. Oświetlenie uliczne – ul. Miła	ok. 16 tys. PLN
	5. Oświetlenie uliczne – ul. Zajęcza	ok. 19 tys. PLN
	6. Oświetlenie uliczne – ul. Spacerowa	ok. 1,3 tys. PLN
	7. Oświetlenie uliczne – ul. Tygrysia	ok. 2,7 tys. PLN
2007	1. Oświetlenie uliczne – Sobolewo ul. Wesola	ok. 38 tys. PLN
	2. Oświetlenie uliczne – Sobolewo ul. Zaciszna	ok. 12 tys. PLN
	3. Budowa sieci kanalizacji deszczowej w ul. Wiejska	ok. 230 tys. PLN
	4. Wodociąg w Sobolewie I etap (ul. Zaciszna)	ok. 21 tys. PLN
	5. Kanalizacja sanitarna w Sobolewie I etap (ul. Zaciszna)	ok. 37 tys. PLN
	6. Przyłącze kablowe przy szafce oświetleniowej na ul. Zajęcze	ok. 1,2 tys. PLN



Plan Odnowy Miejscowości Sobolewo na lata 2010-2018

2008- 2009	1. Modernizacja drogi dojazdowej do gruntów rolnych w Sobolewie etap I A	ok. 45,5 tys. PLN
	2. Oświetlenie uliczne – ul. Ogrodowa	ok. 19,6 tys. PLN
	3. Oświetlenie uliczne – ul. Bobrowska	ok. 18,5 tys. PLN
	4. ul. Miła	ok. 61,5 tys. PLN
	5. ul. Łagodna	ok. 48,7 tys. PLN
	6. Droga dojazdowa do gruntów rolnych w Sobolewie	ok. 57,9 tys. PLN
	7. Oświetlenie uliczne – ul. Łagodna	ok. 14,7 tys. PLN

Źródło: dane Urzędu Miejskiego w Supraślu

2.5.2. Zaopatrzenie w wodę, gaz i energię elektryczną

Gmina Supraśl zwodociągowana jest w 96%. Całkowita długość sieci wodociągowej wynosi 79,5 km. W gminie funkcjonują dwa wodociągi grupowe o łącznej długości 59,9 km. Sobolewo jest zaopatrywane w wodę z wodociągu grupowego włączonego do systemu Wodociągów Białostockich, który swoim zasięgiem obejmuje również miejscowości Henrykowo, Zaścianki, Grabówkę, Sowlany. Jego długość wynosi 53,3 km i pracuje on w oparciu o ujęcie wody podziemnej w Jurowcach i ujęcie wody powierzchniowej w Wasilkowie. Zasoby tych ujęć gwarantują pokrycie prognozowanego zapotrzebowania wody w wysokości 49,3 m³/h wraz z uwzględnieniem wody na cele p. pożarowe.

W Sobolewie nie ma dostępu do gazu sieciowego. Gospodarstwa domowe korzystają z gazu ciekłego propan-butan. Zaopatrzenie w ciepło opiera się głównie na indywidualnym sposobie ogrzewania. Mieszkańcy wykorzystują jako paliwo przede wszystkim węgiel, drewno i gaz.

Na terenie gminy Supraśl nie ma transformatorowo-rozdzielczych WN/SN. Na terenie gminy istnieje 76 stacji transformatorowych 15/0,4 kV. W miejscowości Sobolewo i w okolicach (Grabówka, Zaścianki, Henrykowo) znajdują się 32 stacje o mocy transformatorów 4132 kVA.



Plan Odnowy Miejscowości Sobolewo na lata 2010-2018

2.5.3. Kanalizacja

Miejscowość Sobolewo należy do podmiejskiego obszaru Białegostoku, dlatego też ścieki z tej miejscowości odbiera oczyszczalnia ścieków w Białymstoku. Jest to oczyszczalnia biologiczna z doczyszczaniem chemicznym. Odbiornikiem oczyszczonych nieczystości ciekłych są rzeki Biała i Supraśl. W Sobolewie poprowadzone zostały przewody wodociągowe uliczne z rur PCV o długości 5 392 mb, a w kolonii Sobolewo linia wodociągowa o długości 6 123,50 mb.

2.5.4. Gospodarka odpadami

W Sobolewie nie ma składowiska odpadów. Każde z gospodarstw domowych ma podpisaną umowę z firmą zewnętrzną, która wywozi odpady komunalne.

2.6. Gospodarka i rolnictwo

Okolice Zaścianek, Grabówki i kolonii Sobolewo określane są mianem kompleksu przemysłowo-usługowego Gminy Supraśl. Na tym terenie zlokalizowanych jest prawie 50% podmiotów gospodarczych zarejestrowanych w Gminie. Jednym z największych przedsiębiorstw funkcjonujących na terenie Sobolewa jest „Fermatech” Sp. z o.o. Gospodarstwo Hodowlane.

W rejonie wsi Sobolewo znajdują się złoża piasków budowlanych, jednak w chwili obecnej złoża są częściowo wyczerpane, a eksploatacja pozostałego surowca stała się nieekonomiczna i kopalnia znajduje się w fazie rekultywacji.

Do lat 90-tych XX wieku duża część mieszkańców Sobolewa i okolic zajmowała się rolnictwem. W związku z silną presją urbanizacyjną ze strony Białegostoku nastąpiło odejście od rolnictwa, a działki rolne zostały przekształcone na działki budowlane.

2.7. Kapitał społeczny i ludzki

Przy Zespole Szkół im. E. Orzeszkowej w Sobolewie działa Koło Teatralne „Świetliczak”. Co roku przy pomocy Gminnej Komisji Rozwiązywania Problemów Alkoholowych organizowane są festyny rodzinne. W okresie karnawału we współpracy z Centrum Kultury i Rekreacji w Supraślu organizowany jest Bal dla Seniorów. Każdego roku w styczniu bądź lutym przeprowadzany jest turniej tenisa stołowego.



2.8. Zestawienie zasobów Sobolewa

Posiadane zasoby	Opis	Znaczenie zasobów dla rozwoju miejscowości		
		Małe	Średnie	Duże
Zasoby przyrodnicze				
krajobraz	krajobraz nizinny, miejscowość leżąca w otulinie puszczy,			x
wody	w okolicy występuje Staw Sobolewski			x
szata roślinna	różnorodna roślinność leśna, duży udział roślinności szuwarowej wzdłuż linii brzegowej stawów, znaczny udział naturalnych i mało zmienionych zbiorowisk z udziałem stanowisk prawnie chronionych gatunków roślin		x	
zwierzęta	dzika zwierzyna leśna, liczne gatunki ptaków bytujące wśród roślinności szuwarowej: łabędzie, kaczki, remizy, dwuczuby		x	
podłoże	podłoże zbudowane z utworów piaszczysto-gliniastych	x		
gleby	słabe, wytworzone na podłożu piaszczystym: przede wszystkim płowe i bielcowe	x		
kopaliny	w okolicy występują złoża piasków budowlanych		x	
Zasoby kulturowe				
obiekty	pozostałości po zespole dworskim z 1904 r., kapliczka z przełomu XIX i XX wieku		x	
przynależność do parafii	miejscowość leży na terenie parafii katolickiej pw. Krzyża Świętego w Grabówce oraz parafii prawosławnej pw. Św. Proroka Eliasza w Dojlidach		x	
imprezy sportowo-rekreacyjne	festyny, Bal Seniora, wystawy, pokazy kółka teatralnego, imprezy sportowe dla uczniów Zespołu Szkół w Sobolewie, m.in. w piłce nożnej i lekkoatletyce			x
koła zainteresowań młodzieży	koła zainteresowań działają przy szkole w Sobolewie oraz przy świetlicy środowiskowej: plastyczne, tkackie, hafciarskie, teatralne, polonistyczne, informatyczne, dziennikarskie			x

Plan Odnowy Miejscowości Sobolewo na lata 2010-2018



Tereny				
tereny pod zabudowę mieszkaniową	działki rolne wokół Sobolewa zostały zamienione w działki budowlane, dzięki czemu powstało wiele atrakcyjnych terenów z przeznaczeniem pod jednorodziną zabudowę mieszkaniową			x
miejsca publicznych spotkań	świetlica Zespołu Szkół w Sobolewie, świetlica środowiskowa zlokalizowana w kolonii Sobolewo			x
miejsca sportu i rekreacji	utwardzone boisko przyszkolne			x
szlaki turystyczne	Szlak Pamięci Narodowej o długości 47,2 km przez: Białystok Starosielce PKP – Bacieczki – Wysoki Stoczek – Pietrasze – Bagnówka – Sowlany – Grabówka – Sobolewo – Dojlidy – Zwierzyniec – Białystok Stadion – Kleosin – Horodniany – Turczyn – Klepacze – Starosielce; Szlak żółty „Skrajem Puszczy Knyszyńskiej” – Wierobie – Swisłoczany – Mostowlany – Zubry – Gródek – Sokole – Zajezerce – Sobolewo – Dojlidy Górne – Halickie – Zwierki – Zabłudów – Michałowo. Długość szlaku wynosi 56 km. Szlak prowadzi leśnymi duktami skraju puszczy oraz niewielkim odcinkiem wzdłuż granicy z Białorusią.		x	
Gospodarka				
zakłady przemysłowe	jednym z największych przedsiębiorstw funkcjonujących na terenie Sobolewa jest „Fermatech” Sp. z o.o. Gospodarstwo Hodowlane		x	
Kapitał społeczny				
potencjał demograficzny	systematyczny wzrost liczby mieszkańców, duży udział osób młodych w strukturze wiekowej ludności, systematyczny napływ mieszkańców z Białegostoku,			x
edukacja	w miejscowości zlokalizowany jest Zespół Szkół, dzieci i młodzież mają możliwość nauki w szkole podstawowej i gimnazjum, prowadzone są również zajęcia dla Oddziałów „0”			x
organizacje	rada Sołectwa, Koło Teatralne			x



Plan Odnowy Miejscowości Sobolewo na lata 2010-2018

działające na terenie miejscowości	„Świetliczak” dla dzieci			
Inne zasoby				
Infrastruktura	miejscowość jest skanalizowana i zwodociągowana, nie ma dostępu do gazu sieciowego			x
telefonii cyfrowa	dostępność wszystkich sieci operatorów GSM działających w Polsce			x

3. ANALIZA SWOT

MOCNE STRONY	SŁABE STRONY
<ul style="list-style-type: none">• Wysokie walory przyrodnicze regionu• Dobry stan środowiska naturalnego• Wysoka aktywność władz miejscowości• Aktywność mieszkańców miejscowości• Troska władz gminy o poziom nauczania i warunki bytowe dzieci i młodzieży• Położenie w bliskiej okolicy Białegostoku• Miejscowość atrakcyjna do zamieszkania• Możliwość przestrzennego rozwoju miejscowości• Miejscowość zwodociągowana• Miejscowość w części skanalizowana• Świetlica środowiskowa dla dzieci z rodzin dysfunkcyjnych• Dogodne połączenia komunikacyjne	<ul style="list-style-type: none">• Brak bazy do aktywnego wypoczynku• Brak miejsc do zabawy dla dzieci• Mała liczba obiektów o charakterze socjalnym• Brak skanalizowania nowszej części miejscowości• Niedobór kapitału na inwestycje• Część ulic jest nieutwardzona• Zły stan nawierzchni części dróg• Brak oświetlenia ulic w niektórych częściach miejscowości• Niewystarczająca infrastruktura w zakresie potrzeb rozwoju turystyki• Brak zagospodarowania okolic Stawu Sobolewskiego i kompleksowo przygotowanego kąpieliska• Brak odpowiednio przygotowanego miejsca do spotkań mieszkańców

Plan Odnowy Miejscowości Sobolewo na lata 2010-2018



<ul style="list-style-type: none"> • Wykonane oświetlenie uliczne • Istnienie Zespołu Szkół w Sobolewie i inicjatywy podejmowane przez szkołę 	<ul style="list-style-type: none"> • Miejscowość niezgazyfikowana
SZANSE	ZAGROŻENIA
<ul style="list-style-type: none"> • Możliwość uzyskania wsparcia ze środków unijnych • Aktywna polityka inwestycyjna i kształtowanie pozytywnego wizerunku miejscowości • Poprawa stanu infrastruktury drogowej • Kanalizacja części miejscowości • Wzrost zainteresowania zamieszkaniem poza miastem • Organizacja imprez rodzinnych i sportowych o zasięgu gminnym i powiatowym • Możliwość zagospodarowania okolic zbiornika wodnego 	<ul style="list-style-type: none"> • Wysokie koszty inwestycji infrastrukturalnych • Utrudniony dostęp do zewnętrznego kapitału • Obniżenie atrakcyjności Sobolewa w stosunku do sąsiednich miejscowości, w przypadku zahamowania realizacji planowanych inwestycji • Pogorszenie wizerunku miejscowości, jako dobrego miejsca do zamieszkania w przypadku pojawienia się aktów wandalizmu

Analiza SWOT pozwoliła na identyfikację mocnych i słabych stron miejscowości Sobolewo oraz określenie szans rozwoju i zagrożeń wynikających z istniejących uwarunkowań rynkowych. Przeprowadzona analiza bardzo wyraźnie wskazuje na istotną rolę miejscowości jako miejsca do życia i mieszkania. W związku z tym pojawia się potrzeba wspierania tych aspektów rozwoju Sobolewa, które związane są ze sferą zaspokajania potrzeb społecznych: poprawą warunków życiowych, przebudową infrastruktury, rozwojem funkcji turystycznej i rekreacyjnej. Znajduje ona odzwierciedlenie w działaniach, które planowane są do przeprowadzenia w miejscowości. Identyfikacja słabych stron pozwala na podjęcie inicjatyw w kierunku ich niwelowania.

Analiza wyraźnie wskazuje na kierunki oraz najpilniejsze potrzeby rozwojowe na najbliższy



Plan Odnowy Miejscowości Sobolewo na lata 2010-2018

czas, jak również umożliwia określenie wizji strategicznej rozwoju miejscowości w kontekście długofalowego rozwoju.

3.1. Wizja rozwoju miejscowości Sobolewo

Wizja rozwoju miejscowości Sobolewo

Sobolewo – miejscowość atrakcyjna dla turystów i mieszkańców, zadbane i uporządkowana, z rozwiniętą bazą do spędzania czasu wolnego.

3.2. Misja rozwoju miejscowości Sobolewo

Misja rozwoju miejscowości Sobolewo

Stworzenie warunków dla rozwoju społeczno-ekonomicznego Sobolewa i aktywizacji oraz integracji lokalnej społeczności przez podniesienie atrakcyjności turystycznej i inwestycyjnej wsi oraz zaspokojenie potrzeb społecznych i kulturalnych mieszkańców.

4. PLANOWANE DZIAŁANIA W PERSPEKTYWIE 7 LAT OD DNIA PRZYJĘCIA PLANU ODNOWY MIEJSCOWOŚCI

4.1. Plan działań

Plan rozwoju i program odnowy miejscowości Sobolewo zakłada realizację wielu działań z zakresu społeczno-kulturalnego i gospodarczego życia mieszkańców. Głównym celem planowanych inwestycji jest poprawa warunków życia mieszkańców oraz poprawa wizualnej estetyki Sobolewa. Cel ten zostanie osiągnięty dzięki realizacji następujących zadań:

1. Projekt „Rozbudowa infrastruktury wodno-kanalizacyjnej gm. Supraśl”. Zadanie **Budowa kanalizacji sanitarnej w Sobolewie, Budowa kanalizacji sanitarnej we wsi Ogrodniczki i Karakule oraz Budowa sieci wodociągowej we wsi Ogrodniczki i Karakule, Budowa sieci**



Plan Odnowy Miejscowości Sobolewo na lata 2010-2018 wodociągowej na terenie wsi Grabówka i Zaścianki jest współfinansowane ze środków Unii Europejskiej w ramach działania 321 „Podstawowe usługi dla gospodarki i ludności wiejskiej” objętego PROW na lata 2007-2013.

Termin realizacji zadania – do 30.09.2010

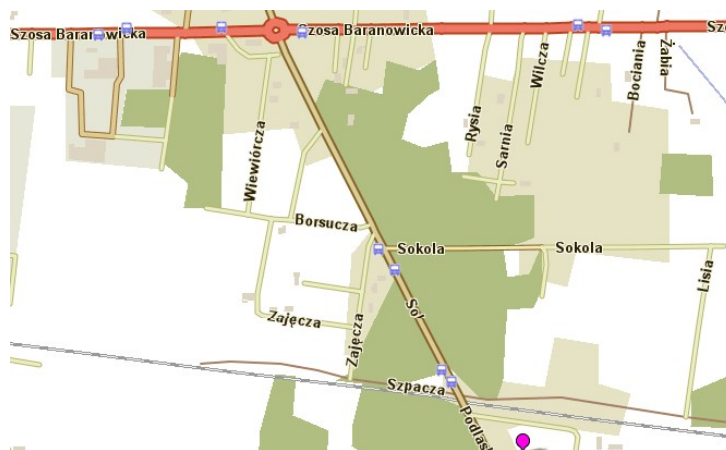
Wartość robót budowlanych – ok. 500 000 zł

2. Przebudowa ul. Wiejskiej w Sobolewie – wykonanie nawierzchni
Planowany termin realizacji – 2010 r.
Szacunkowa wartość projektu – ok. 1,11 mln zł.
3. Budowa Sali Gimnastycznej przy Zespole Szkół w Sobolewie. Zadanie przewidziane do realizacji przy współfinansowaniu ze środków Unii Europejskiej w ramach Działania 6.1 Rozwój infrastruktury z zakresu edukacji w ramach RPO WP na lata 2007-2013. W ramach projektu planuje się również stworzenie przy szkole boiska trawiastego.
Konkurs zgodnie z harmonogramem ma być ogłoszony marcu 2010 r.
Szacunkowa wartość projektu – ok. 5,8 mln zł.
4. Budowa placu zabaw. Zadanie przewidziane do realizacji przy współfinansowaniu ze środków Unii Europejskiej w ramach działania Odnowa i Rozwój Wsi objętego PROW na lata 2007-2013.
Planowany termin realizacji – 2010 r.
Szacunkowa wartość projektu – ok. 39 112 zł.
5. Odwodnienie ul. Tygryskiej (po wykonaniu tego projektu przygotowany zostanie projekt wykonania nawierzchni).
Planowany termin przygotowania projektu – 2010 r.
Termin realizacji wykonania nawierzchni – 2012-2013 r.
Szacunkowy koszt inwestycji – 1 mln zł
6. Budowa kanału deszczowego w ul. Miłej i Łagodnej w Sobolewie
Planowany termin realizacji – 2010 r.
Szacunkowa wartość projektu – ok. 36,7 tys. zł
7. Modernizacja drogi dojazdowej do gruntów rolnych w Sobolewie – etap II A
Planowany termin realizacji – 2010 r.
Szacunkowa wartość projektu – ok. 38 000 zł
8. Doprowadzenie sieci wodociągowej i kanalizacji do ulic: Zajęcej, Borsuczej, Wiewiórczej



Plan Odnowy Miejscowości Sobolewo na lata 2010-2018
oraz Zacisznej.

Termin realizacji – 2010-2018 r.



9. Poprawa układu komunikacyjnego – wykonanie odwodnienia i nawierzchni części ulic.
Termin realizacji – 2010-2018 r.
10. Modernizacja oświetlenia.
Termin realizacji – 2010-2018 r.
Szacunkowa wartość projektu – ok. 10 tys. zł
11. Poprawa układu komunikacyjnego – przebudowa ulicy Rybackiej (wykonanie nawierzchni).
Termin realizacji – 2010-2018 r.
12. Budowa boiska sportowego w oddalonej od szkoły części miejscowości.
Termin realizacji – 2010-2018 r.
13. Budowa świetlicy przy Zespole Szkół w Sobolewie.
Termin realizacji – 2010-2018 r.
14. Budowa kanalizacji sanitarnej p/ul. Ogrodowej w Sobolewie
Termin realizacji – 2010-2011 r.
Szacunkowa wartość projektu – ok. 40 tys. zł
15. Poprawa układu komunikacyjnego – przebudowa ulicy Henrykowskiej w Sobolewie (wykonanie nawierzchni)
Termin realizacji – 2010-2012 r.
Szacunkowa wartość projektu – ok. 1,7 mln.
16. Gazyfikacja wsi Sobolewo
Termin realizacji – 2014-2018
17. Zagospodarowanie okolic Stawu Sobolewskiego

Plan Odnowy Miejscowości Sobolewo na lata 2010-2018
Termin realizacji – 2014-2018



4.2. Opis zadań do realizacji (zakres zadania, uzasadnienie, oczekiwane rezultaty)

Na terenie miejscowości Sobolewo planuje się wykonanie inwestycji, które pozwolą w przyszłości na podniesienie standardu życia jej mieszkańców i poprawę wizualnej strony miejscowości. Poprzez realizację części inwestycji zwiększy się możliwość integracji mieszkańców oraz podniesie się standard placówek pełniących funkcje kulturalno-turystyczne i miejsc umożliwiających organizację lokalnych uroczystości okolicznościowych.

ZADANIE	
Realizacja projektu „Rozbudowa infrastruktury wodno-kanalizacyjnej gm. Supraśl”	
Termin realizacji:	2010
Zgodność z misją rozwoju Sobolewa:	TAK
Zgodność z planem zagospodarowania przestrzennego:	TAK
Podmioty zaangażowane w realizację projektu: Urząd Miejski w Supraślu,	
Nakłady do poniesienia:	ok. 500 000 zł
Zakres zadania: Jest to część większego projektu obejmującego budowę kanalizacji sanitarnej w Sobolewie, we wsi Ogrodniczki i Karakule, oraz budowę sieci wodociągowej we wsi Ogrodniczki, Karakule, Grabówka i Zaścianki. Budowa kanalizacji sanitarnej w Sobolewie jest drugim etapem projektu obejmującego swoim zasięgiem gminę Supraśl. Zakres prac obejmuje wykonanie sieci kanalizacji sanitarnej o długości ok. 2 840 mb. Projekt obejmuje uzupełnienie sieci kanalizacyjnej Sobolewa o kolejne ważne fragmenty: ul. Rysią, Sarnią, Wilczą, Bocianią, Żabią, Gronostajową, Sokolą, Lisią, Króliczą, Łosia, Żubrów, Niedźwiedzią	



Plan Odnowy Miejscowości Sobolewo na lata 2010-2018

Uzasadnienie realizacji projektu:

Rozwój miejscowości nie jest możliwy bez stworzenia podstawowej infrastruktury technicznej. Szczególnie ważny jest tu system odprowadzania ścieków, co wiąże się także z jakością wody pitnej. W chwili obecnej Sobolewo jest w części skanalizowane, brak jest jednak kanalizacji w części nowopowstających ulic.

Realizacja działania powinna przyczynić się do ograniczenia lub likwidacji słabych stron:

- brak skanalizowania nowszej części miejscowości

Oczekiwane rezultaty:

- poprawa jakości życia mieszkańców,
- stworzenie podstaw do budowy bazy mieszkaniowej Sobolewa.

ZADANIE

Przebudowa ul. Wiejskiej – wykonanie nawierzchni

Termin realizacji: 2010

Zgodność z misją rozwoju Sobolewa: TAK

Zgodność z planem zagospodarowania przestrzennego: TAK

Podmioty zaangażowane w realizację projektu: Urząd Miejski w Supraślu,

Nakłady do poniesienia: ok. 1,11 mln zł

Zakres zadania:

Projekt obejmuje przebudowę jednej z głównych ulic miejscowości – ul. Wiejskiej. Przebudowa obejmuje wykonanie nawierzchni.

Uzasadnienie realizacji projektu:

W chwili obecnej atrakcyjność miejscowości nie jest w pełni wykorzystana, m.in. z powodu złego stanu technicznego i estetycznego ulic. Wiele ulic wymaga remontu, a nowopowstałe drogi – wykonania nawierzchni i budowy chodników.

Realizacja działania powinna przyczynić się do ograniczenia lub likwidacji słabych stron:

- nieutwardzona część ulic
- zły stan nawierzchni części dróg

Plan Odnowy Miejscowości Sobolewo na lata 2010-2018



Oczekiwane rezultaty:

- poprawa jakości życia mieszkańców,
- ułatwienie dostępu do miejscowości,
- stworzenie podstaw do budowy bazy mieszkaniowej Sobolewa,
- poprawa estetyki miejscowości.

ZADANIE	
Budowa Sali gimnastycznej przy Zespole Szkół w Sobolewie	
Termin realizacji:	2010
Zgodność z misją rozwoju Sobolewa:	TAK
Zgodność z planem zagospodarowania przestrzennego:	TAK
Podmioty zaangażowane w realizację projektu: Urząd Miejski w Supraślu,	
Nakłady do poniesienia:	ok. 5,8 mln zł
Zakres zadania: Projekt obejmuje budowę Sali gimnastycznej z zapleczem oraz infrastrukturą towarzyszącą i techniczną. Sala gimnastyczna zlokalizowana zostanie przy szkole i będzie stanowiła integralną jej część	
Uzasadnienie realizacji projektu: W chwili obecnej na terenie miejscowości nie ma miejsc przeznaczonych dla potrzeb rekreacji dzieci i młodzieży. W 2009 r. wybudowano przy szkole boisko wielofunkcyjne o wymiarach 44 m x 22 m o nawierzchni syntetycznej, z 2 stojakami na kosze do koszykówki, 2 słupkami do siatkówki oraz 2 bramkami do piłki ręcznej, brak jest jednak boiska trawiastego oraz miejsc, gdzie młodzież mogłaby uprawiać sporty zimą. Realizacja działania powinna przyczynić się do ograniczenia lub likwidacji słabych stron: - brak bazy do aktywnego wypoczynku, - niewystarczająca infrastruktura w zakresie potrzeb rozwoju turystyki, - brak odpowiednio przygotowanego miejsca do spotkań mieszkańców	

Plan Odnowy Miejscowości Sobolewo na lata 2010-2018



Oczekiwane rezultaty:

- poprawa jakości życia mieszkańców,
- wzrost atrakcyjności miejscowości,
- stworzenie podstaw do aktywnego wypoczynku dzieci i młodzieży.

ZADANIE	
Budowa placu zabaw	
Termin realizacji:	2010
Zgodność z misją rozwoju Sobolewa:	TAK
Zgodność z planem zagospodarowania przestrzennego:	TAK
Podmioty zaangażowane w realizację projektu: Urząd Miejski w Supraślu,	
Nakłady do poniesienia:	ok. 39 112,00 zł
Zakres zadania: Projekt obejmuje wykonanie placu zabaw dla dzieci. Plac zabaw ma zostać zlokalizowany przy Zespole Szkół w Sobolewie	
Uzasadnienie realizacji projektu: W chwili obecnej nie ma na terenie Sobolewa miejsca, w którym mali mieszkańcy mogliby spędzać wspólnie czas. Od wielu lat brakuje bezpiecznego miejsca zabawy i rekreacji dla rodzin z małymi dziećmi. Na terenie miejscowości istnieje natomiast szczególna potrzeba zapewnienia dzieciom miejsca aktywnego wypoczynku wobec braku alternatywnych form spędzania wolnego czasu, szczególnie biorąc pod uwagę rosnącą liczbę młodych rodzin z małymi dziećmi. Realizacja działania powinna przyczynić się do ograniczenia lub likwidacji słabych stron: <ul style="list-style-type: none"> - brak bazy do aktywnego wypoczynku - brak miejsc do zabawy dla dzieci - mała liczba obiektów o charakterze socjalnym 	

Plan Odnowy Miejscowości Sobolewo na lata 2010-2018



Oczekiwane rezultaty:

- poprawa jakości życia mieszkańców,
- wzrost atrakcyjności miejscowości,
- stworzenie podstaw do aktywnego wypoczynku dzieci i młodzieży,
- poprawa oferty rekreacyjno-sportowej i kulturalnej miejscowości,
- poprawa możliwości integrowania się mieszkańców.

ZADANIE	
Odwodnienie ul. Tygrysiej	
Termin realizacji:	2010-2013
Zgodność z misją rozwoju Sobolewa:	TAK
Zgodność z planem zagospodarowania przestrzennego:	TAK
Podmioty zaangażowane w realizację projektu: Urząd Miejski w Supraślu,	
Nakłady do poniesienia:	ok. 1 mln zł
Zakres zadania: Projekt obejmuje wykonanie odwodnienia ul. Tygrysiej w kolonii Sobolewo.	
Uzasadnienie realizacji projektu: Nowi mieszkańcy wybierają lokalizację swoich domów w najbardziej atrakcyjnych częściach miejscowości. Powstają dzięki temu nowe ulice i miejscowość rozbudowuje się. W wyniku tego pojawia się problem doprowadzenia kanalizacji i sieci wodociągowej na tych ulicach oraz wykonania nawierzchni dróg. Realizacja działania powinna przyczynić się do ograniczenia lub likwidacji słabych stron: - zły stan nawierzchni części dróg	
Oczekiwane rezultaty: - poprawa jakości życia mieszkańców, - stworzenie podstaw do budowy bazy mieszkaniowej Sobolewa, - poprawa estetyki miejscowości.	

ZADANIE
Budowa kanału deszczowego w ul. Miłej i Łagodnej w Sobolewie



Plan Odnowy Miejscowości Sobolewo na lata 2010-2018

Termin realizacji:	2010
Zgodność z misją rozwoju Sobolewa:	TAK
Zgodność z planem zagospodarowania przestrzennego:	TAK
Podmioty zaangażowane w realizację projektu:	Urząd Miejski w Supraślu,
Nakłady do poniesienia:	ok. 36,7 tys. zł
Zakres zadania:	<p>Budowa kanału deszczowego w ul. Miłej i Łagodnej stanowi III etap budowy kanalizacji deszczowej w Sobolewie.</p> <p>Zakres prac obejmuje wykonanie sieci kanalizacji deszczowej na odcinku w ul. Miłej od studni SD9 do studni SD12, wykonanie przykanalików i krat ściekowych.</p>
Uzasadnienie realizacji projektu:	<p>Nowi mieszkańcy wybierają lokalizację swoich domów w najbardziej atrakcyjnych częściach miejscowości. Powstają dzięki temu nowe ulice i miejscowość rozbudowuje się. W wyniku tego pojawia się problem doprowadzenia kanalizacji i sieci wodociągowej na tych ulicach oraz wykonania nawierzchni dróg i kanalizacji deszczowej.</p> <p>Realizacja działania powinna przyczynić się do ograniczenia lub likwidacji słabych stron:</p> <ul style="list-style-type: none">- zły stan nawierzchni części dróg
Oczekiwane rezultaty:	<ul style="list-style-type: none">- poprawa jakości życia mieszkańców,- stworzenie podstaw do budowy bazy mieszkaniowej Sobolewa,- poprawa estetyki miejscowości.

ZADANIE

Modernizacja drogi dojazdowej do gruntów rolnych

Termin realizacji:	2010
Zgodność z misją rozwoju Sobolewa:	TAK
Zgodność z planem zagospodarowania przestrzennego:	TAK
Podmioty zaangażowane w realizację projektu:	Urząd Miejski w Supraślu,
Nakłady do poniesienia:	ok. 38 tys. zł



Plan Odnowy Miejscowości Sobolewo na lata 2010-2018

Zakres zadania:

Projekt obejmuje modernizację drogi dojazdowej do gruntów rolnych o długości ok. 411 km. Stanowi on etap II A szerszego projektu poprawy dostępności mieszkańców Sobolewa do okolicznych pól. W zakres projektu wchodzi wykonanie drogi rolniczej o nawierzchni żwirowej.

Uzasadnienie realizacji projektu:

W chwili obecnej atrakcyjność miejscowości nie jest w pełni wykorzystana, m.in. z powodu braku

Oczekiwane rezultaty:

- poprawa jakości życia mieszkańców,
- poprawa estetyki miejscowości.

ZADANIE

Doprowadzenie sieci wodociągowej i kanalizacji do ulic: Zajęczej, Borsuczej, Wiewiórczej oraz Zacisznej

Termin realizacji: 2010-2018

Zgodność z misją rozwoju Sobolewa: TAK

Zgodność z planem zagospodarowania przestrzennego: TAK

Podmioty zaangażowane w realizację projektu: Urząd Miejski w Supraślu,

Zakres zadania:

Projekt obejmuje wykonanie sieci kanalizacyjnej i wodociągowej do części nieskanalizowanych ulic w Sobolewie.

Uzasadnienie realizacji projektu:

W chwili obecnej atrakcyjność miejscowości nie jest w pełni wykorzystana, m.in. z powodu braku kanalizacji i sieci wodociągowej do części ulic. Nowsze części miejscowości wymagają więc doprowadzenia sieci wodociągowej i kanalizacyjnej.

Realizacja działania powinna przyczynić się do ograniczenia lub likwidacji słabych stron:

- brak skanalizowania nowszej części miejscowości

Plan Odnowy Miejscowości Sobolewo na lata 2010-2018



Oczekiwane rezultaty:

- poprawa jakości życia mieszkańców,
- stworzenie podstaw do budowy bazy mieszkaniowej Sobolewa,
- poprawa estetyki miejscowości.

ZADANIE

Poprawa układu komunikacyjnego – wykonanie odwodnienia i nawierzchni części ulic

Termin realizacji: 2010-2018

Zgodność z misją rozwoju Sobolewa: TAK

Zgodność z planem zagospodarowania przestrzennego: TAK

Podmioty zaangażowane w realizację projektu: Urząd Miejski w Supraślu,

Zakres zadania:

Projekt obejmuje przygotowanie dokumentacji oraz wykonanie odwodnienia i nawierzchni nowopowstających w Sobolewie ulic.

Uzasadnienie realizacji projektu:

Nowi mieszkańcy wybierają lokalizację swoich domów w najbardziej atrakcyjnych częściach miejscowości. Powstają dzięki temu nowe ulice i miejscowość rozbudowuje się. W wyniku tego pojawia się problem doprowadzenia kanalizacji i sieci wodociągowej na tych ulicach oraz wykonania nawierzchni dróg.

W chwili obecnej atrakcyjność miejscowości nie jest w pełni wykorzystana, m.in. z powodu złego stanu technicznego i estetycznego ulic. Wiele ulic wymaga remontu, a nowopowstałe drogi – wykonania nawierzchni i budowy chodników.

Realizacja działania powinna przyczynić się do ograniczenia lub likwidacji słabych stron:

- zły stan nawierzchni części dróg
- część ulic jest nieutwardzona

Oczekiwane rezultaty:

- poprawa jakości życia mieszkańców,
- ułatwienie dostępu do miejscowości
- stworzenie podstaw do budowy bazy mieszkaniowej Sobolewa,
- poprawa estetyki miejscowości.

ZADANIE

Plan Odnowy Miejscowości Sobolewo na lata 2010-2018



Modernizacja oświetlenia	
Termin realizacji:	2010-2018
Zgodność z misją rozwoju Sobolewa:	TAK
Zgodność z planem zagospodarowania przestrzennego:	TAK
Podmioty zaangażowane w realizację projektu: Urząd Miejski w Supraślu,	
Nakłady do poniesienia:	ok. 10 tys. zł
Zakres zadania: Projekt obejmuje uzupełnienie sieci oświetlenia ulic w miejscowości Sobolewo.	
Uzasadnienie realizacji projektu: W chwili obecnej atrakcyjność mieszkaniowa i turystyczna miejscowości nie jest w pełni wykorzystana, m.in. z powodu braku oświetlenia części ulic, w szczególności w nowszej miejscowości. Realizacja działania powinna przyczynić się do ograniczenia lub likwidacji słabych stron: - brak oświetlenia ulic w niektórych częściach miejscowości	
Oczekiwane rezultaty: - poprawa jakości życia mieszkańców, - stworzenie podstaw do budowy bazy mieszkaniowej Sobolewa, - poprawa estetyki miejscowości, - poprawa stanu bezpieczeństwa mieszkańców miejscowości.	

ZADANIE	
Poprawa układu komunikacyjnego – przebudowa ulicy Rybackiej (wykonanie nawierzchni)	
Termin realizacji:	2010-2018
Zgodność z misją rozwoju Sobolewa:	TAK
Zgodność z planem zagospodarowania przestrzennego:	TAK
Podmioty zaangażowane w realizację projektu: Urząd Miejski w Supraślu,	

Plan Odnowy Miejscowości Sobolewo na lata 2010-2018



Zakres zadania:

Projekt obejmuje wykonanie nawierzchni części ul. Rybackiej na odcinku należącym do miejscowości Sobolewo.

Uzasadnienie realizacji projektu:

W chwili obecnej atrakcyjność miejscowości nie jest w pełni wykorzystana, m.in. z powodu złego stanu technicznego i estetycznego ulic. Wiele ulic wymaga remontu, a nowopowstałe drogi – wykonania nawierzchni i budowy chodników.

Realizacja działania powinna przyczynić się do ograniczenia lub likwidacji słabych stron:

- zły stan nawierzchni części dróg

Oczekiwane rezultaty:

- poprawa jakości życia mieszkańców,
- stworzenie podstaw do budowy bazy mieszkaniowej Sobolewa,
- ułatwienie dostępu do miejscowości, poprawa estetyki miejscowości,
- poprawa stanu bezpieczeństwa mieszkańców miejscowości.

ZADANIE

Budowa boiska sportowego w oddalonej od szkoły części miejscowości

Termin realizacji:	2010-2018
--------------------	-----------

Zgodność z misją rozwoju Sobolewa:	TAK
------------------------------------	-----

Zgodność z planem zagospodarowania przestrzennego:	TAK
--	-----

Podmioty zaangażowane w realizację projektu: Urząd Miejski w Supraślu,

Zakres zadania:

Projekt obejmuje wykonanie boiska sportowego w kolonii Sobolewo.



Plan Odnowy Miejscowości Sobolewo na lata 2010-2018

Uzasadnienie realizacji projektu:

W chwili obecnej jedynym miejscem, gdzie dzieci i młodzież mogą korzystać z czynnego wypoczynku jest niewielkie boisko przyszkolne. Rozwijająca się kolonia Sobolewo jest znacznie oddalona od tego obiektu, młodzież ma więc utrudniony dostęp do niego.

Realizacja działania powinna przyczynić się do ograniczenia lub likwidacji słabych stron:

- brak bazy do aktywnego wypoczynku

Oczekiwane rezultaty:

- poprawa jakości życia mieszkańców,
- wzrost atrakcyjności miejscowości,
- stworzenie podstaw do aktywnego wypoczynku dzieci i młodzieży

ZADANIE

Budowa świetlicy przy Zespole Szkół w Sobolewie

Termin realizacji: 2010-2018

Zgodność z misją rozwoju Sobolewa: TAK

Zgodność z planem zagospodarowania przestrzennego: TAK

Podmioty zaangażowane w realizację projektu: Urząd Miejski w Supraślu,

Zakres zadania:

Projekt polega na wybudowaniu przy szkole w Sobolewie świetlicy dla mieszkańców.

Uzasadnienie realizacji projektu:

W chwili obecnej walory miejscowości nie są w pełni wykorzystane, m.in. z powodu braku miejsc, gdzie mieszkańcy mogliby się spotykać. W Sobolewie nie ma miejsca, gdzie mogłyby odbywać się zebrania mieszkańców oraz inne imprezy okolicznościowe.

Realizacja działania powinna przyczynić się do ograniczenia lub likwidacji słabych stron:

- brak miejsc do zabawy dla dzieci,
- mała liczba obiektów o charakterze socjalnym,
- brak odpowiednio przygotowanego miejsca do spotkań mieszkańców

Oczekiwane rezultaty:

- poprawa jakości życia mieszkańców,
- wzrost atrakcyjności miejscowości,
- poprawa oferty rekreacyjno-sportowej i kulturalnej miejscowości,
- poprawa możliwości integrowania się mieszkańców.



ZADANIE	
Budowa kanalizacji sanitarnej p/ul. Ogrodowej w Sobolewie	
Termin realizacji:	2010-2011
Zgodność z misją rozwoju Sobolewa:	TAK
Zgodność z planem zagospodarowania przestrzennego:	TAK
Podmioty zaangażowane w realizację projektu: Urząd Miejski w Supraślu,	
Nakłady do poniesienia:	ok. 40 tys. zł
Zakres zadania: Projekt obejmuje wykonanie sieci kanalizacji sanitarnej.	
Uzasadnienie realizacji projektu: W chwili obecnej atrakcyjność miejscowości nie jest w pełni wykorzystana, m.in. z powodu braku kanalizacji i sieci wodociągowej do części ulic. Nowsze części miejscowości wymagają więc doprowadzenia sieci wodociągowej i kanalizacyjnej. Realizacja działania powinna przyczynić się do ograniczenia lub likwidacji słabych stron: - brak skanalizowania nowszej części miejscowości	
Oczekiwane rezultaty: - poprawa jakości życia mieszkańców, - stworzenie podstaw do budowy bazy mieszkaniowej Sobolewa, - poprawa estetyki miejscowości.	

ZADANIE	
Poprawa układu komunikacyjnego – przebudowa ulicy Henrykowskiej w Sobolewie (wykonanie nawierzchni)	
Termin realizacji:	2010-2012
Zgodność z misją rozwoju Sobolewa:	TAK
Zgodność z planem zagospodarowania przestrzennego:	TAK
Podmioty zaangażowane w realizację projektu: Urząd Miejski w Supraślu,	
Nakłady do poniesienia:	ok. 1,7 mln zł

Plan Odnowy Miejscowości Sobolewo na lata 2010-2018



Zakres zadania:

Projekt obejmuje przebudowę jednej z głównych ulic miejscowości – ul. Henrykowskiej. Przebudowa obejmie wykonanie nawierzchni.

Uzasadnienie realizacji projektu:

W chwili obecnej atrakcyjność miejscowości nie jest w pełni wykorzystana, m.in. z powodu złego stanu technicznego i estetycznego ulic. Wiele ulic wymaga remontu, a nowopowstałe drogi – wykonania nawierzchni i budowy chodników.

Realizacja działania powinna przyczynić się do ograniczenia lub likwidacji słabych stron:

- zły stan nawierzchni części dróg

Oczekiwane rezultaty:

- poprawa jakości życia mieszkańców,
- poprawa dostępu do miejscowości,
- stworzenie podstaw do budowy bazy mieszkaniowej Sobolewa,
- poprawa estetyki miejscowości,
- poprawa stanu bezpieczeństwa mieszkańców miejscowości.

ZADANIE	
Gazyfikacja wsi Sobolewo	
Termin realizacji:	2014-2018
Zgodność z misją rozwoju Sobolewa:	TAK
Zgodność z planem zagospodarowania przestrzennego:	TAK
Podmioty zaangażowane w realizację projektu: Urząd Miejski w Supraślu,	
Zakres zadania:	
Projekt obejmuje wykonanie przyłączenia Sobolewa do gazu sieciowego.	



Plan Odnowy Miejscowości Sobolewo na lata 2010-2018

Uzasadnienie realizacji projektu:

W chwili obecnej mieszkańcy korzystają z gazu ciekłego propan-butan.

Realizacja działania powinna przyczynić się do ograniczenia lub likwidacji słabych stron:

- miejscowość niezgazyfikowana

Oczekiwane rezultaty:

- poprawa jakości życia mieszkańców,
- stworzenie podstaw do budowy bazy mieszkaniowej Sobolewa.

ZADANIE	
Zagospodarowanie okolic Stawu Sobolewskiego	
Termin realizacji:	2014-2018
Zgodność z misją rozwoju Sobolewa:	TAK
Zgodność z planem zagospodarowania przestrzennego:	TAK
Podmioty zaangażowane w realizację projektu: Urząd Miejski w Supraślu,	
Zakres zadania: Projekt obejmuje budowę infrastruktury sportowo-rekreacyjnej w okolicy Stawu Sobolewskiego.	
Uzasadnienie realizacji projektu: W chwili obecnej otoczenie Stawu, mimo iż atrakcyjne, nie jest w żaden sposób wykorzystane. Brak jest urządzeń do różnych form wypoczynku, infrastruktury oraz odpowiedniego wypromowania walorów turystycznych. Realizacja działania powinna przyczynić się do ograniczenia lub likwidacji słabych stron: - brak bazy do aktywnego wypoczynku, - niewystarczająca infrastruktura w zakresie potrzeb rozwoju turystyki, - brak zagospodarowania okolic Stawu Sobolewskiego i kompleksowo przygotowanego kąpieliska	
Oczekiwane rezultaty: - poprawa jakości życia mieszkańców, - wzrost atrakcyjności turystycznej miejscowości, - rozwój zaplecza rekreacyjno-sportowego, - poprawa możliwości integrowania się mieszkańców.	



Plan Odnowy Miejscowości Sobolewo na lata 2010-2018

4.3. Harmonogram wdrażania planu

Rodzaj zadania	2010	2011	2012	2013	2014	2015	2016	2017	2018
Budowa kanalizacji sanitarnej w Sobolewie, Budowa kanalizacji sanitarnej we wsi Ogrodniczki i Karakule oraz Budowa sieci wodociągowej we wsi Ogrodniczki i Karakule, Budowa sieci wodociągowej na terenie wsi Grabówka i Zaścianki	✓								
Przebudowa ul. Wiejskiej w Sobolewie – wykonanie nawierzchni	✓								
Budowa Sali Gimnastycznej przy Zespole Szkół w Sobolewie	✓								
Budowa placu zabaw	✓								
Odwodnienie ul. Tygryskiej (po wykonaniu tego projektu przygotowany zostanie projekt wykonania nawierzchni)	✓	✓	✓	✓					
Budowa kanału deszczowego w ul. Miłej i Łagodnej w Sobolewie	✓	✓	✓	✓					
Modernizacja drogi dojazdowej do gruntów rolnych w Sobolewie	✓	✓	✓	✓					
Doprowadzenie sieci wodociągowej i kanalizacji do ulic: Zajęczej, Borsuczej, Wiewiórczej oraz Zacisznej		✓	✓	✓					
Poprawa układu komunikacyjnego – wykonanie odwodnienia i nawierzchni części ulic		✓	✓	✓	✓	✓	✓	✓	✓
Modernizacja oświetlenia		✓	✓	✓	✓	✓	✓	✓	✓
Poprawa układu komunikacyjnego – przebudowa ulicy Rybackiej (wykonanie nawierzchni)		✓	✓	✓					
Budowa boiska sportowego w oddalonej od szkoły części miejscowości			✓	✓	✓	✓			
Budowa świetlicy przy Zespole Szkół w Sobolewie				✓	✓	✓			
Budowa kanalizacji sanitarnej p/ul.	✓	✓							



Plan Odnowy Miejscowości Sobolewo na lata 2010-2018

Ogrodowej w Sobolewie									
Poprawa układu komunikacyjnego – przebudowa ulicy Henrykowskiej w Sobolewie (wykonanie nawierzchni)	✓	✓	✓						
Gazyfikacja wsi Sobolewo					✓	✓	✓	✓	✓
Zagospodarowanie okolic Stawu Sobolewskiego					✓	✓	✓	✓	✓

4.4. Wdrożenie i monitorowanie planu

Monitorowanie każdego przedsięwzięcia polegać będzie na systematycznym zbieraniu, i ocenie informacji rzeczowych i finansowych w postaci ustalonych wskaźników, które opisują jego postęp i efekty. W monitorowaniu biorą udział wszystkie podmioty oraz komórki organizacyjne Urzędu Miejskiego w Supraślu zaangażowane we wdrażanie Planu Odnowy Miejscowości. Oceną wdrażania Planu zajmie się Rada Sołecka.

5. PODSUMOWANIE

Opisane w Planie Odnowy Miejscowości Sobolewo działania powinny przynieść poprawę standardów jakości życia mieszkańców. Opracowany Plan zakłada w ciągu najbliższych lat realizację kluczowych dla miejscowości zadań. Istotą tych zadań jest pobudzenie aktywności środowisk lokalnych oraz stymulowanie współpracy na rzecz rozwoju i promocji wartości związanych z miejscową specyfiką społeczną i kulturową.

Realizacja Planu Odnowy Miejscowości ma także służyć integracji społeczności lokalnej. W istniejących warunkach zasadniczym hamulcem działań samorządu jest brak wystarczających środków na wszystkie pożądane inwestycje. Jednym ze sposobów poprawy jakości życia mieszkańców może być pozyskiwanie funduszy zewnętrznych, w tym z Unii Europejskiej. Sporządzenie i uchwalenie Planu Odnowy Miejscowości stanowi niezbędny warunek przy aplikowaniu o środki finansowe w ramach Programu Rozwoju Obszarów Wiejskich 2007-2013

Plan Odnowy Miejscowości Sobolewo na lata 2010-2018
działanie „Odnowa i rozwój wsi”.

