



Białystok, dnia 1 lutego 2018 r.

### Według rozdzielnika

Zgodnie z art. 80 ust. 5 ustawy z dnia 9 czerwca 2011 r. Prawo geologiczne i górnicze (Dz. U. z 2017 r., poz. 2126 z późn. zm.) proszę o opinię w sprawie zatwierdzenia przez Marszałka Województwa Podlaskiego opracowania pt. „Projekt Robót Geologicznych. Wykonanie Studium techniczno – ekonomiczno – środowiskowego drogi krajowej S19 na odcinku Kuźnica – Sokółka – Korycin oraz aktualizacja Studium techniczno – ekonomiczno – środowiskowego drogi S19 na odcinku Choroszcz – Chlebczyn, materiałów do wniosku o wydanie decyzji środowiskowej wszystkich odcinków drogi S19 długości ok. 160 km, z podziałem na 4 części. Część 3: odcinek Choroszcz – Ploski, długość ok. 42 km drogi klasy S, wraz z budową odcinka drogi krajowej nr 65 Kudrycze – Kuriany – Grabówka, długości ok. 13,3 km. Wariant 3”.

Postępowanie w sprawie zatwierdzenia projektu zostało wszczęte na wniosek z dnia 8 grudnia 2017 r. znak: TGD/PT3/03.157.2016/9591/2017 (uzupełniony ostatecznie w dniu 30 stycznia 2018 r.) złożony przez Pana Marka Rytlewskiego Dyrektora Transprojektu Gdańskiego Sp. z o. o. z siedzibą przy ul. Zabytkowej 2, 80-253 Gdańsk, działającego w imieniu Generalnej Dyrekcji Dróg Krajowych i Autostrad Oddział w Białymstoku. Prace i badania objęte projektem mają na celu szczegółowe rozpoznanie oraz ocenę warunków geologiczno-inżynierskich podłoża na przebiegu wariantu projektowanej lokalizacji drogi krajowej S19 na parametrach drogi ekspresowej wraz z drogą krajową nr 65 w ciągu obwodnicy Białegostoku. Wyniki projektowanych prac mają stanowić podstawę opracowania dokumentacji geologiczno-inżynierskiej.

Załączam projekt decyzji w tej sprawie wraz z kopią wniosku oraz projektem robót geologicznych (na nośniku CD).

Zgodnie z art. 106 § 5 ustawy z dnia 14 czerwca 1960 r. Kodeks postępowania administracyjnego (Dz. U. z 2017 r., poz. 1257 t.j.) wyrażenie opinii powinno nastąpić w formie postanowienia, na które służy stronie zażalenie.

Ponadto, stosownie do art. 9 ustawy Prawo geologiczne i górnicze, współdziałający organ administracji zajmuje stanowisko nie później niż w terminie 14 dni od dnia doręczenia projektu rozstrzygnięcia. Jeżeli organ współdziałający nie zajmie stanowiska w tym terminie uważa się, że aprobuje przedłożony projekt rozstrzygnięcia. Termin do zajęcia stanowiska jest zachowany tylko wówczas, jeżeli przed upływem 14 dni od dnia doręczenia wniosku o zajęcie stanowiska w sprawie organ współdziałający doręczył postanowienie w tej sprawie lub dokonał jego wysyłki.

#### Załączniki:

- projekt decyzji,
- kopia wniosku,
- projekt robót geologicznych CD

z up. MARSZAŁKA WOJEWÓDZTWA  
Magdalena Czyżewska-Pietruczuk  
Geolog Wojewódzki

Otrzymują:

1. Burmistrz Choroszczy  
ul. Dominikańska 2  
16-070 Choroszcz
2. Wójt Gminy Turośń Kościelna  
ul. Białostocka 5  
18-106 Turośń Kościelna
3. Wójt Gminy Juchnowiec Kościelny  
ul. Lipowa 10  
16-061 Juchnowiec Kościelny
4. Wójt Gminy Bielsk Podlaski  
ul. Mickiewicza 46  
17-100 Bielsk Podlaski
5. Burmistrz Supraśla  
ul. J. Piłsudskiego 58  
16-030 Supraśl
6. Burmistrz Zabłudowa  
ul. Rynek 8  
16-060 Zabłudów

Do wiadomości

1. Pan Marek Rytlewski  
Dyrektor Transprojektu Gdańskiego Sp. z o. o.  
ul. Zabytkowa 2  
80-253 Gdańsk  
(pełnomocnik GDDKiA oddział w Białymstoku)
2. a/a



MARSZAŁEK

WOJEWÓDZTWA PODLASKIEGO



Podlaskie

Handwritten signature and initials

Białystok, dnia 1 lutego 2018 r.

DIT-III.7440.17.2017

Handwritten signature and date 2018-02-05

**OBWIESZCZENIE**

Na podstawie art. 61 § 4 i art. 49 ustawy z dnia 14 czerwca 1960 r. Kodeks postępowania administracyjnego (Dz. U. z 2017 r., poz. 1257 t.j.) w związku z art. 41 ust. 3 i art. 80 ust. 3 oraz art. 161 ust. 1 ustawy z dnia 9 czerwca 2011 r. Prawo geologiczne i górnicze (Dz. U. 2017 r., poz. 2126 z późn. zm.)

**z a w i a d a m i a m  
o w s z c z ę c i u p o s t ę p o w a n i a**

na wniosek z dnia 8 grudnia 2017 r., znak: TGD/PT3/03.157.2016/9591/2017 (uzupełniony ostatecznie w dniu 30 stycznia 2018 r.) złożony przez Pana Marka Rytlewskiego Dyrektora Transprojektu Gdańskiego Sp. z o. o. z siedzibą w Gdańsku przy ul. Zabytkowej 2, działającego na podstawie udzielonego pełnomocnictwa w imieniu Generalnej Dyrekcji Dróg Krajowych i Autostrad Oddział w Białymstoku, dotyczący zatwierdzenia opracowania pt. „Projekt Robót Geologicznych. Wykonanie Studium techniczno – ekonomiczno – środowiskowego drogi krajowej S19 na odcinku Kuźnica – Sokółka – Korycin oraz aktualizacja Studium techniczno – ekonomiczno – środowiskowego drogi S19 na odcinku Choroszcz – Chlebczyn, materiałów do wniosku o wydanie decyzji środowiskowej wszystkich odcinków drogi S19 długości ok. 160 km, z podziałem na 4 części. Część 3: odcinek Choroszcz – Ploski, długość ok. 42 km drogi klasy S, wraz z budową odcinka drogi krajowej nr 65 Kudrycze – Kuriany – Grabówka, długości ok. 13,3 km. Wariant 3”.

Celem zamierzonych prac i badań geologicznych jest szczegółowe rozpoznanie oraz ocena warunków geologiczno-inżynierskich podłoża na przebiegu wariantu projektowanej lokalizacji drogi krajowej S19 na parametrach drogi ekspresowej wraz z drogą krajową nr 65 w ciągu obwodnicy Białegostoku na odcinku wskazanym w tytule projektu. Wyniki projektowanych prac mają stanowić podstawę opracowania dokumentacji geologiczno-inżynierskiej.

Zakres projektowanych prac obejmuje m. in. wykonanie 2972 otworów wiertniczym o głębokości od 3,0 do 20,0 m p. p. t., wykonanie badań laboratoryjnych pobranych próbek gruntu i wody, obserwację i pomiar poziomu zwierciadła wody gruntowej, wykonanie sondowań dynamicznych i statycznych, wykonanie badań tomografią elektrooporową ERT, likwidację otworów poprzez zasypanie urobkiem z odtworzeniem profilu litologicznego i zapewnieniem izolacji pomiędzy poziomami wód podziemnych, opracowanie dokumentacji geologiczno-inżynierskiej.

**Szczegółowy wykaz miejscowości i nieruchomości, w obrębie których planowane jest wykonanie projektowanych robót geologicznych:**

**• Gmina Choroszcz, powiat białostocki:**

- obręb 0002 Barszczewo działki nr ewidencyjny: 2/1, 2/2, 3/5, 4/2, 4/3, 6/2, 6/3, 7, 8/8, 9/2, 10/1, 17/8, 18/8, 18/10, 18/11, 18/12, 18/14, 18/15, 18/18, 19, 20/2, 20/3, 22/1, 22/2, 22/3, 25/5, 25/8, 26/1, 27/4, 27/8, 33/1, 34, 35, 36/1, 36/2, 37/6, 38, 39, 40/3, 40/4, 40/7, 41/2, 41/4, 42/27, 48/4, 50, 51/3, 52/3, 303, 305, 306, 307/1, 307/3, 313
- obręb 0003 Czaplino działki nr ewidencyjny: 49/4, 49/5, 50/14, 55/1, 55/2, 57/3, 57/4, 57/6, 57/7, 58/3, 58/4, 59, 60/1, 61/1, 62, 69/15, 70/4, 71/3, 74/2, 74/6, 75/4, 76, 77/1, 78/7, 79, 80, 81, 82, 135/2, 136, 138, 141, 151/2

- obręb 0004 Czaplino-Kolonia działki nr ewidencyjne: 47/7, 47/8
- obręb 0009 Jeroniki działki nr ewidencyjne: 3/13, 3/17, 3/18, 3/19, 3/24, 45
- obręb 0016 Mińce działki nr ewidencyjne: 29/10, 29/11, 30/4, 30/9, 30/15, 30/16, 38, 39/1, 39/2, 44/1, 44/2, 45, 46/2, 47, 48, 49, 50/1, 50/2, 56, 57/1, 57/2, 58, 65/9, 65/10, 65/11, 65/12, 65/13, 65/14, 65/15, 65/19, 66/1, 150/4, 151/3, 185, 188, 196, 199
- obręb 0017 Ogrodniki działki nr ewidencyjne: 36/3, 37, 59/1, 59/2, 91/1, 94/2, 95/1, 96, 97/1, 97/2, 98/1, 99/1, 100, 101, 102/4, 105/2
- obręb 0018 Oliszki działki nr ewidencyjne: 167, 168/3, 168/4, 168/8, 169/1, 173/1, 174/2, 174/7, 174/8, 181/2, 181/5, 181/6, 181/7, 181/8, 300/2
- obręb 0025 Sienkiewiczze działki nr ewidencyjne: 1/10, 16, 26/9, 124, 125, 126, 127, 128, 129/2, 130/2, 131, 132/2, 302, 306
- obręb 0031 Choroszcz działki nr ewidencyjne: 748, 749/1, 750, 757/1, 758/1, 758/2, 760/5, 760/6, 1266

• **Gmina Turośń Kościelna, powiat białostocki:**

- obręb 0019 Markowszczyzna działki nr ewidencyjne: 95, 96/1, 97, 99, 123, 124, 126, 127, 264/6, 266, 267/1, 268/1, 270, 274/1, 275/1, 278/6, 282, 286, 288, 289, 290/1, 290/2, 291/2, 293/1, 294/2, 294/3, 297, 308, 309, 310, 311, 312, 313, 314, 317, 318,
- obręb 0024 Pomigacze działki nr ewidencyjne: 57, 84, 97, 98, 99, 100, 101, 102, 104, 105/1, 105/2, 105/3, 107, 108, 109, 110, 114, 117, 120/1, 120/2, 122, 123, 127/1, 132, 134, 143, 167, 178, 179, 184, 186, 189, 190, 192/2, 192/3, 192/5, 193
- obręb 0025 Tolcze działki nr ewidencyjne: 24/1, 24/2, 25/3, 26, 27/2, 28/3, 29/1, 29/3, 29/5, 30, 59/8, 59/9, 80, 80/1, 137, 138, 145/2, 145/3, 146, 150, 152/2, 152/3, 153, 154, 164, 165, 166, 170, 171, 172/1, 173, 174/1, 174/2, 179, 180/1, 180/2, 181, 185, 186, 187, 193, 196, 207, 210, 215, 217, 228
- obręb 0027 Trypucie działki nr ewidencyjne: 48/1, 49/1, 49/5, 50, 58/34, 58/35, 59/18, 59/21, 59/23, 59/36, 59/37, 59/38, 59/67, 59/68, 59/75, 59/76, 59/81, 80/3, 80/11, 88, 89/2, 89/4, 91/4, 91/5, 91/8, 91/17, 91/18, 92/10, 92/5, 92/8, 92/12, 176/2, 177/2, 181, 193/3, 193/4
- obręb 0030 Zalesiany działki nr ewidencyjne: 21/3, 21/12, 22/1, 31/3, 31/4, 31/14, 31/17, 32/1, 33/2, 34/1, 35/1, 36, 39/1, 141, 142, 143, 145, 146/1, 146/2, 147/5, 147/7, 147/9, 171, 172

• **Gmina Juchnowiec Kościelny, powiat białostocki:**

- obręb 0004 Brończany działki nr ewidencyjne: 28/56, 29/25, 83/1, 84/3, 84/4, 85/4, 85/6, 86, 87/1, 87/2, 106, 107, 108, 113, 117/1, 117/2, 117/3, 117/4, 118, 119, 120/6, 186/1,
- obręb 0007 Hermanówka działki nr ewidencyjne: 100, 101/1, 101/2, 104/9, 104/15, 104/35, 104/36, 106, 107, 108, 113, 114, 115, 119, 120, 121, 127/1, 127/2, 128, 130, 131, 136, 138, 139, 159/2, 164, 194, 197, 200, 212, 214, 218, 236, 247, 248, 249, 253, 255, 258, 259, 264, 265, 268, 269, 270, 271, 272/1, 273, 274, 275, 277, 279, 280, 338, 462, 463, 464, 465, 466, 474, 475, 477, 478, 479, 480, 481, 483, 487, 488, 489, 490, 511, 512, 513, 567, 570/2, 570/3, 570/4, 572, 573, 575, 576, 577, 578, 579, 580, 582, 583, 587, 588, 589, 599, 600, 601, 603, 604
- obręb 0015 Janowicze-Kolonia działki nr ewidencyjne: 81/4, 81/5, 82/1, 82/4, 82/6, 82/8, 86/2, 86/3, 88/1, 91/4, 108/1
- obręb 0017 Juchnowiec Kościelny działki nr ewidencyjne: 15/6, 24/1, 25/1, 25/4, 25/5, 32/14, 68/8, 69/6, 233, 251/1
- obręb 0019 Klewinowo działki nr ewidencyjne: 241, 491, 492, 493, 572, 576, 802, 803, 804, 805, 806, 810, 811, 812, 815, 816, 817, 818/2, 821, 822, 824, 825, 826, 827, 828, 829, 830, 831, 832, 834, 837, 838, 839, 840, 846, 858, 860, 861, 862, 863
- obręb 0021 Koplany Folwark działki nr ewidencyjne: 186, 187
- obręb 0024 Lewickie działki nr ewidencyjne: 537/3, 537/4, 544/6, 544/7, 551/36, 554/1, 559/15, 559/16, 559/20, 559/21, 559/35, 560/2, 562/9, 576/10, 576/11, 576/12, 577/2, 577/3, 582/3, 582/4, 639/12, 643/1, 643/3, 643/6, 643/7, 644/2, 655, 657, 691, 701/1, 702, 709, 710, 715, 717/3, 717/4, 717/5, 717/6, 717/8, 717/12, 718/1, 719, 757/1, 788, 790
- obręb 0025 Lewickie-Kolonia działki nr ewidencyjne: 122/1, 135/2, 136/8, 137/1, 138/1, 139/7, 139/12, 139/15, 140/4, 140/6, 146, 149, 161/2, 162, 163/4, 166/2, 167/2, 168/4, 170/1, 171/1, 172/1,

172/4, 172/5, 173, 174, 176/1, 177, 177/1, 178, 179, 180/1, 181, 182/1, 182/2, 277/5, 277/6, 277/7, 292, 294/1, 296/1, 297

- obręb 0026 Niewodnica Nargilewska działki nr ewidencyjne: 56, 83, 84, 88
- obręb 0031 Rumejki działki nr ewidencyjne: 23/1, 35/4, 42/8, 42/11, 46/1, 48/1, 169, 179, 181, 181/1, 182, 182/1, 184/1, 184/2, 185/1, 186/1, 186/2, 187, 187/2, 187/3, 187/4, 188, 188/1, 189, 193/3, 232/2, 237/3, 238, 305/1, 306/1, 311, 312
- obręb 0037 Wojszki działki nr ewidencyjne: 1/3, 29/2, 306, 307, 308/1, 331, 337/1, 340/3, 341/1, 344/6, 360/3, 369, 370/1, 372/1, 373/1, 373/2, 374/3, 450, 451, 460/3, 462, 463/1, 464/1, 465/1, 465/2, 470, 472/1, 477/1, 478/3, 480/1, 481/7, 482, 483/1, 488, 489, 502, 746/1, 747, 764, 765, 766, 767, 768, 769, 770, 772/1, 772/2, 772/3, 773/2, 773/3, 774/2, 774/3, 774/4, 776/2, 778/1, 780, 781/1, 784, 785, 786/1, 787, 788, 789, 791/1, 792, 793, 794, 795, 796, 797, 798, 802, 803, 805/1, 806, 808, 814, 815, 817/1, 818, 819, 824, 825, 826, 827, 828, 829, 831, 832, 833, 835, 836, 837, 839, 840, 841, 842, 902, 904/2, 906, 907, 908, 1277/1, 1280/1, 1280/2, 1281/1, 1281/2, 1286, 1287, 1288, 1289/1, 1298, 1299

• **Gmina Supraśl, powiat białostocki:**

- obręb 0003 Grabówka działki nr ewidencyjne: 116/2, 116/10, 116/11, 116/28, 302
- obręb 0004 Henrykowo działki nr ewidencyjne: 2/2, 3/2, 4/4, 4/6, 49
- obręb 0010 Sobolewo działki nr ewidencyjne: 121/24, 129/6, 128/7, 129/6, 129/7, 130, 132/4, 133, 168, 169, 170, 186, 193/1, 200, 201, 240/1, 519, 523/4, 524/1, 524/2, 525, 526, 527, 528/4, 530, 593, 594, 595, 596, 597, 599, 601, 602, 603/1, 604/2, 677/72, 677/73, 677/74, 677/104, 678, 679, 681/1, 687/1, 699/4, 699/5, 699/5, 699/6, 699/7, 699/11, 700, 701/1

• **Gmina Zabłudów, powiat białostocki:**

- obręb 0012 Halickie działki nr ewidencyjne: 543, 544, 552/5, 552/6, 554/27, 555, 562, 575, 607, 610, 619, 621/1
- obręb 0018 Krynickie działka nr ewidencyjna: 521/2
- obręb 0020 Kudrycze działki nr ewidencyjne: 2/1, 2/3, 3, 4/2, 6, 10, 14/1, 19/1, 24, 42/1, 42/2, 43, 44/2, 45, 172, 194/2, 198, 200, 202, 203, 204, 205, 250/1, 288
- obręb 0021 Kuriany działki nr ewidencyjne: 25/1, 25/2, 26/2, 28/1, 28/2, 29/1, 29/2, 30/5, 110/1, 112, 113/1, 113/2, 114, 117/9, 120/3, 120/4, 120/8, 120/14, 120/15, 122/11, 122/19, 122/20, 201/1, 201/3, 201/4, 201/5, 202/5, 224/17, 226/1, 228/21, 228/62, 228/67, 228/70, 229/1, 229/2, 230/1, 230/2, 323/1, 334/2, 338, 339, 375/2, 376, 378, 379, 380, 381, 384
- obręb 0027 Nowosady działki nr ewidencyjne: 13, 15, 16, 17/1, 17/2, 18, 20, 23, 23/1, 23/2, 26, 27, 28, 29, 34/2, 35/2, 38, 45, 46, 50, 51/2, 51/4, 52/1, 53, 54, 55, 185, 186, 187, 188, 189, 247/1, 247/2, 250, 251/1, 251/2, 274, 286, 289, 290, 292, 293, 294, 295, 296, 312/7, 312/10, 312/11, 312/13, 451/5, 451/7, 451/10
- obręb 0034 Protasy działki nr ewidencyjne: 28, 31/4, 32/4, 34/2, 34/8, 82/5, 83/1, 83/3, 84/5, 103/6, 105/3, 144
- obręb 0037 Ryboły działka nr ewidencyjna: 1027
- obręb 0038 Rzepniki działki nr ewidencyjne: 12/1, 19/1, 20, 22, 23/2, 23/3, 24, 25, 43, 53, 55, 56, 57, 58, 59, 60, 61, 62, 63, 64, 66/1, 69, 72, 73, 91, 92, 93, 94, 96/1, 96/2, 97, 98, 108, 127, 129, 130/1, 142, 145/3, 173, 174, 606
- obręb 0040 Skrybicze działki nr ewidencyjne: 140, 142, 143, 145, 146, 147/2, 148, 149, 150/1, 150/2, 151/1, 154, 157, 159/1, 238/2, 238/10, 248/4, 248/5, 250, 252, 253/1, 253/2, 257, 258, 262/2, 270, 271, 273/3, 338, 339/3, 339/4, 340/1, 340/5, 340/6, 342, 343/1, 344/3, 344/5, 346, 347/1, 347/2, 348/2, 348/4, 437/1, 437/2, 438/1, 438/2, 438/3, 582/1, 586/8, 597, 608, 609

• **Gmina Bielsk Podlaski, powiat bielsko-podlaski:**

- obręb 0007 Deniski działki nr ewidencyjne: 132, 142/1, 143, 149, 547, 567, 569, 570, 571, 572/2, 765
- obręb 0038 Ploski działki nr ewidencyjne: 17, 18, 19, 20, 21, 25, 26, 27, 41, 59, 61/2, 62, 65, 67/2, 68/2, 70, 80, 81/1, 288/1, 290, 291, 292, 293, 301, 1142/4

Zgodnie z art. 80 ust. 3 ustawy Prawo geologiczne i górnicze stronami postępowania w sprawie zatwierdzenia projektu robót geologicznych są właściciele (użytkownicy wieczystości) nieruchomości gruntowych, w granicach których mają być wykonywane roboty geologiczne. Właścicielom nieruchomości, na których ma być wykonywana działalność objęta decyzją, przysługują uprawnienia strony postępowania. Stosownie do art. 10 § 1 Kpa stronom postępowania zapewnia się możliwość czynnego udziału w każdym stadium postępowania oraz wypowiedzenia się co do zebranych dowodów i zgłoszonych żądań przed wydaniem decyzji, w związku z czym informuję, że postępowanie prowadzi Referat Geologii w Departamencie Infrastruktury i Transportu Urzędu Marszałkowskiego w Białymstoku, ul. Kard. S. Wyszyńskiego 1, pok. 525, tel. 85 66-54-466.

Informuję zarazem, iż działając na podstawie art. 80 ust. 5 ustawy z dnia 9 czerwca 2011 r. Prawo geologiczne i górnicze (Dz. U. z 2017 r., poz. 2126 z późn. zm.), w związku z art. 106 KPA tutejszy organ administracji geologicznej zwrócił się do Burmistrza Choroszczy, Wójta Gminy Turośń Kościelna, Wójta Gminy Juchnowiec Kościelny, Burmistrza Supraśla, Burmistrza Zabłudowa oraz Wójta Gminy Bielsk Podlaski o opinię w sprawie zatwierdzenia przedmiotowego projektu robót geologicznych.

Niniejsze obwieszczenie zamieszcza się w Biuletynie Informacji Publicznej na stronie internetowej i tablicy ogłoszeń Urzędu Marszałkowskiego Województwa Podlaskiego w Białymstoku, oraz w Biuletynie Informacji Publicznej na stronach Urzędu Miasta i Gminy Chroszcz, Urzędu Miasta i Gminy Zabłudów, Urzędu Miasta i Gminy Supraśl, Urzędu Gminy Bielsk Podlaski, Urzędu Gminy Turośń Kościelny oraz Urzędu Gminy Juchnowiec Kościelny oraz w sposób zwyczajowo przyjęty w miejscowościach, na terenie których mają być prowadzone prace objęte projektem. Zgodnie z art. 49 KPA zawiadomienie uważa się za dokonane po upływie 14 dni od dnia publicznego ogłoszenia.

z up. MARSZAŁKA WOJEWÓDZTWA

Magdalena Czyżewska-Pietruczuk  
Geolog Wojewódzki

Otrzymują:

1. Pan Marek Rytlewski  
Dyrektor Transprojektu Gdańskiego Sp. z o. o.  
ul. Zabytkowa 2  
80-253 Gdańsk  
(pełnomocnik GDDKiA oddział Białystok)
2. Strony postępowania według wykazu  
znajdującego się w aktach sprawy – w sposób określony w art. 41 ust. 3 ustawy Prawo geologiczne i górnicze

DIT-III.7440.17.2017

## **DECYZJA – projekt**

Na podstawie art. 80 ust. 1, ust. 5 i ust. 6 oraz art. 161 ust. 1 ustawy z dnia 9 czerwca 2011 r. Prawo geologiczne i górnicze (Dz. U. z 2017 r., poz. 2126 z późn. zm.), w związku z art. 104 ustawy z dnia 14 czerwca 1960 r. Kodeks postępowania administracyjnego (Dz. U. z 2017 r., poz. 1257 t.j.) po rozpatrzeniu wniosku z dnia 8 grudnia 2017 r., znak: TGD/PT3/03.157.2016/9591/2017 (uzupełniony ostatecznie w dniu 30 stycznia 2018 r.) złożonego przez Pana Marka Rytlewskiego Dyrektora Transprojektu Gdańskiego Sp. z o. o. z siedzibą w Gdańsku przy ul. Zabytkowej 2, działającego na podstawie udzielonego pełnomocnictwa w imieniu Generalnej Dyrekcji Dróg Krajowych i Autostrad Oddział w Białymstoku oraz po uzyskaniu wymaganych przepisami ustawy Prawo geologiczne i górnicze opinii,

### **z a t w i e r d z a m**

**„Projekt Robót Geologicznych. Wykonanie Studium techniczno – ekonomiczno – środowiskowego drogi krajowej S19 na odcinku Kuźnica – Sokółka – Korycin oraz aktualizacja Studium techniczno – ekonomiczno – środowiskowego drogi S19 na odcinku Choroszcz – Chlebczyn, materiałów do wniosku o wydanie decyzji środowiskowej wszystkich odcinków drogi S19 długości ok. 160 km, z podziałem na 4 części. Część 3: odcinek Choroszcz – Ploski, długość ok. 42 km drogi klasy S, wraz z budową odcinka drogi krajowej nr 65 Kudrycze – Kuriany – Grabówka, długości ok. 13,3 km. Wariant 3”.**

- I. Zakres projektowanych prac obejmuje m. in.:
- Wytyczenie i niwelację otworów badawczych;
  - Wykonanie 2972 otworów wiertniczych o łącznym metrażu 16708,0 mb (zakłada się rezerwę 15 % dla ilości otworów oraz metrażu) o projektowanej głębokości od 3,0 do 20,0 m p. p. t., w tym:
    - 1661 otworów dla korpusu drogi głównej o głębokości od 3,0 do 13,0 m p. p. t.,
    - 775 otworów dla dróg dojazdowych i serwisowych o głębokości 3,0 m p. p. t.,
    - 446 otworów pod obiekty inżynierskie, obiekty ochrony środowiska i przepusty o głębokości od 6,0 do 20,0 m p. p. t.,
    - 57 otworów pod zbiorniki retencyjne i retencyjno-infiltracyjne o głębokości 6,0 m p. p. t.,
    - 33 otwory pod miejsca obsługi podróżnych o głębokości 3,0 m p. p. t.;
  - Obserwację i pomiary poziomu zwierciadła wód podziemnych w odwierconych otworach;
  - Pobór próbek gruntu oraz wody i wykonanie badań laboratoryjnych w zakresie określonym w projekcie;
  - Wykonanie 1611 sondowań dynamicznym, statycznych o łącznym metrażu 8268 m przy obiektach inżynierskich, otworach korpusu drogi głównej oraz otworach pod drogi dojazdowe;
  - Wykonanie badań geofizycznych (tomografia elektrooporowa ERT);
  - Zlikwidowanie otworów poprzez wypełnienie ubijanym urobkiem z zachowaniem profilu litologicznego i zapewnieniem izolacji pomiędzy poziomami wód podziemnych.

Projektowane roboty geologiczne wykonane zostaną w obrębie nieruchomości:

**• Gmina Choroszcz, powiat białostocki:**

- obręb 0002 Barszczewo działki nr ewidencyjne: 2/1, 2/2, 3/5, 4/2, 4/3, 6/2, 6/3, 7, 8/8, 9/2, 10/1, 17/8, 18/8, 18/10, 18/11, 18/12, 18/14, 18/15, 18/18, 19, 20/2, 20/3, 22/1, 22/2, 22/3, 25/5, 25/8, 26/1, 27/4, 27/8, 33/1, 34, 35, 36/1, 36/2, 37/6, 38, 39, 40/3, 40/4, 40/7, 41/2, 41/4, 42/27, 48/4, 50, 51/3, 52/3, 303, 305, 306, 307/1, 307/3, 313
- obręb 0003 Czapolino działki nr ewidencyjne: 49/4, 49/5, 50/14, 55/1, 55/2, 57/3, 57/4, 57/6, 57/7, 58/3, 58/4, 59, 60/1, 61/1, 62, 69/15, 70/4, 71/3, 74/2, 74/6, 75/4, 76, 77/1, 78/7, 79, 80, 81, 82, 135/2, 136, 138, 141, 151/2

- obręb 0004 Czaplino-Kolonia działki nr ewidencyjny: 47/7, 47/8
- obręb 0009 Jeroniki działki nr ewidencyjny: 3/13, 3/17, 3/18, 3/19, 3/24, 45
- obręb 0016 Mińce działki nr ewidencyjny: 29/10, 29/11, 30/4, 30/9, 30/15, 30/16, 38, 39/1, 39/2, 44/1, 44/2, 45, 46/2, 47, 48, 49, 50/1, 50/2, 56, 57/1, 57/2, 58, 65/9, 65/10, 65/11, 65/12, 65/13, 65/14, 65/15, 65/19, 66/1, 150/4, 151/3, 185, 188, 196, 199
- obręb 0017 Ogrodniki działki nr ewidencyjny: 36/3, 37, 59/1, 59/2, 91/1, 94/2, 95/1, 96, 97/1, 97/2, 98/1, 99/1, 100, 101, 102/4, 105/2
  - obręb 0018 Oliszki działki nr ewidencyjny: 167, 168/3, 168/4, 168/8, 169/1, 173/1, 174/2, 174/7, 174/8, 181/2, 181/5, 181/6, 181/7, 181/8, 300/2
- obręb 0025 Sienkiewiczze działki nr ewidencyjny: 1/10, 16, 26/9, 124, 125, 126, 127, 128, 129/2, 130/2, 131, 132/2, 302, 306
- obręb 0031 Choroszcz działki nr ewidencyjny: 748, 749/1, 750, 757/1, 758/1, 758/2, 760/5, 760/6, 1266

• **Gmina Turoń Kościelna, powiat białostocki:**

- obręb 0019 Markowszczyzna działki nr ewidencyjny: 95, 96/1, 97, 99, 123, 124, 126, 127, 264/6, 266, 267/1, 268/1, 270, 274/1, 275/1, 278/6, 282, 286, 288, 289, 290/1, 290/2, 291/2, 293/1, 294/2, 294/3, 297, 308, 309, 310, 311, 312, 313, 314, 317, 318,
- obręb 0024 Pomigacze działki nr ewidencyjny: 57, 84, 97, 98, 99, 100, 101, 102, 104, 105/1, 105/2, 105/3, 107, 108, 109, 110, 114, 117, 120/1, 120/2, 122, 123, 127/1, 132, 134, 143, 167, 178, 179, 184, 186, 189, 190, 192/2, 192/3, 192/5, 193
- obręb 0025 Tolcze działki nr ewidencyjny: 24/1, 24/2, 25/3, 26, 27/2, 28/3, 29/1, 29/3, 29/5, 30, 59/8, 59/9, 80, 80/1, 137, 138, 145/2, 145/3, 146, 150, 152/2, 152/3, 153, 154, 164, 165, 166, 170, 171, 172/1, 173, 174/1, 174/2, 179, 180/1, 180/2, 181, 185, 186, 187, 193, 196, 207, 210, 215, 217, 228
- obręb 0027 Trypucie działki nr ewidencyjny: 48/1, 49/1, 49/5, 50, 58/34, 58/35, 59/18, 59/21, 59/23, 59/36, 59/37, 59/38, 59/67, 59/68, 59/75, 59/76, 59/81, 80/3, 80/11, 88, 89/2, 89/4, 91/4, 91/5, 91/8, 91/17, 91/18, 92/10, 92/5, 92/8, 92/12, 176/2, 177/2, 181, 193/3, 193/4
- obręb 0030 Zalesiany działki nr ewidencyjny: 21/3, 21/12, 22/1, 31/3, 31/4, 31/14, 31/17, 32/1, 33/2, 34/1, 35/1, 36, 39/1, 141, 142, 143, 145, 146/1, 146/2, 147/5, 147/7, 147/9, 171, 172

• **Gmina Juchnowiec Kościelny, powiat białostocki:**

- obręb 0004 Brończany działki nr ewidencyjny: 28/56, 29/25, 83/1, 84/3, 84/4, 85/4, 85/6, 86, 87/1, 87/2, 106, 107, 108, 113, 117/1, 117/2, 117/3, 117/4, 118, 119, 120/6, 186/1,
- obręb 0007 Hermanówka działki nr ewidencyjny: 100, 101/1, 101/2, 104/9, 104/15, 104/35, 104/36, 106, 107, 108, 113, 114, 115, 119, 120, 121, 127/1, 127/2, 128, 130, 131, 136, 138, 139, 159/2, 164, 194, 197, 200, 212, 214, 218, 236, 247, 248, 249, 253, 255, 258, 259, 264, 265, 268, 269, 270, 271, 272/1, 273, 274, 275, 277, 279, 280, 338, 462, 463, 464, 465, 466, 474, 475, 477, 478, 479, 480, 481, 483, 487, 488, 489, 490, 511, 512, 513, 567, 570/2, 570/3, 570/4, 572, 573, 575, 576, 577, 578, 579, 580, 582, 583, 587, 588, 589, 599, 600, 601, 603, 604
- obręb 0015 Janowicze-Kolonia działki nr ewidencyjny: 81/4, 81/5, 82/1, 82/4, 82/6, 82/8, 86/2, 86/3, 88/1, 91/4, 108/1
- obręb 0017 Juchnowiec Kościelny działki nr ewidencyjny: 15/6, 24/1, 25/1, 25/4, 25/5, 32/14, 68/8, 69/6, 233, 251/1
- obręb 0019 Klewinowo działki nr ewidencyjny: 241, 491, 492, 493, 572, 576, 802, 803, 804, 805, 806, 810, 811, 812, 815, 816, 817, 818/2, 821, 822, 824, 825, 826, 827, 828, 829, 830, 831, 832, 834, 837, 838, 839, 840, 846, 858, 860, 861, 862, 863
- obręb 0021 Koplany Folwark działki nr ewidencyjny: 186, 187
- obręb 0024 Lewickie działki nr ewidencyjny: 537/3, 537/4, 544/6, 544/7, 551/36, 554/1, 559/15, 559/16, 559/20, 559/21, 559/35, 560/2, 562/9, 576/10, 576/11, 576/12, 577/2, 577/3, 582/3, 582/4, 639/12, 643/1, 643/3, 643/6, 643/7, 644/2, 655, 657, 691, 701/1, 702, 709, 710, 715, 717/3, 717/4, 717/5, 717/6, 717/8, 717/12, 718/1, 719, 757/1, 788, 790
- obręb 0025 Lewickie-Kolonia działki nr ewidencyjny: 122/1, 135/2, 136/8, 137/1, 138/1, 139/7, 139/12, 139/15, 140/4, 140/6, 146, 149, 161/2, 162, 163/4, 166/2, 167/2, 168/4, 170/1, 171/1, 172/1,



172/4, 172/5, 173, 174, 176/1, 177, 177/1, 178, 179, 180/1, 181, 182/1, 182/2, 277/5, 277/6, 277/7, 292, 294/1, 296/1, 297

- obręb 0026 Niewodnica Nargilewska działki nr ewidencyjne: 56, 83, 84, 88
- obręb 0031 Rumejki działki nr ewidencyjne: 23/1, 35/4, 42/8, 42/11, 46/1, 48/1, 169, 179, 181, 181/1, 182, 182/1, 184/1, 184/2, 185/1, 186/1, 186/2, 187, 187/2, 187/3, 187/4, 188, 188/1, 189, 193/3, 232/2, 237/3, 238, 305/1, 306/1, 311, 312
- obręb 0037 Wojszki działki nr ewidencyjne: 1/3, 29/2, 306, 307, 308/1, 331, 337/1, 340/3, 341/1, 344/6, 360/3, 369, 370/1, 372/1, 373/1, 373/2, 374/3, 450, 451, 460/3, 462, 463/1, 464/1, 465/1, 465/2, 470, 472/1, 477/1, 478/3, 480/1, 481/7, 482, 483/1, 488, 489, 502, 746/1, 747, 764, 765, 766, 767, 768, 769, 770, 772/1, 772/2, 772/3, 773/2, 773/3, 774/2, 774/3, 774/4, 776/2, 778/1, 780, 781/1, 784, 785, 786/1, 787, 788, 789, 791/1, 792, 793, 794, 795, 796, 797, 798, 802, 803, 805/1, 806, 808, 814, 815, 817/1, 818, 819, 824, 825, 826, 827, 828, 829, 831, 832, 833, 835, 836, 837, 839, 840, 841, 842, 902, 904/2, 906, 907, 908, 1277/1, 1280/1, 1280/2, 1281/1, 1281/2, 1286, 1287, 1288, 1289/1, 1298, 1299

• **Gmina Supraśl, powiat białostocki:**

- obręb 0003 Grabówka działki nr ewidencyjne: 116/2, 116/10, 116/11, 116/28, 302
- obręb 0004 Henrykowo działki nr ewidencyjne: 2/2, 3/2, 4/4, 4/6, 49
- obręb 0010 Sobolewo działki nr ewidencyjne: 121/24, 129/6, 128/7, 129/6, 129/7, 130, 132/4, 133, 168, 169, 170, 186, 193/1, 200, 201, 240/1, 519, 523/4, 524/1, 524/2, 525, 526, 527, 528/4, 530, 593, 594, 595, 596, 597, 599, 601, 602, 603/1, 604/2, 677/72, 677/73, 677/74, 677/104, 678, 679, 681/1, 687/1, 699/4, 699/5, 699/5, 699/6, 699/7, 699/11, 700, 701/1

• **Gmina Zabłudów, powiat białostocki:**

- obręb 0012 Halickie działki nr ewidencyjne: 543, 544, 552/5, 552/6, 554/27, 555, 562, 575, 607, 610, 619, 621/1
- obręb 0018 Krynicky działka nr ewidencyjna: 521/2
- obręb 0020 Kudrycze działki nr ewidencyjne: 2/1, 2/3, 3, 4/2, 6, 10, 14/1, 19/1, 24, 42/1, 42/2, 43, 44/2, 45, 172, 194/2, 198, 200, 202, 203, 204, 205, 250/1, 288
- obręb 0021 Kuriany działki nr ewidencyjne: 25/1, 25/2, 26/2, 28/1, 28/2, 29/1, 29/2, 30/5, 110/1, 112, 113/1, 113/2, 114, 117/9, 120/3, 120/4, 120/8, 120/14, 120/15, 122/11, 122/19, 122/20, 201/1, 201/3, 201/4, 201/5, 202/5, 224/17, 226/1, 228/21, 228/62, 228/67, 228/70, 229/1, 229/2, 230/1, 230/2, 323/1, 334/2, 338, 339, 375/2, 376, 378, 379, 380, 381, 384
- obręb 0027 Nowosady działki nr ewidencyjne: 13, 15, 16, 17/1, 17/2, 18, 20, 23, 23/1, 23/2, 26, 27, 28, 29, 34/2, 35/2, 38, 45, 46, 50, 51/2, 51/4, 52/1, 53, 54, 55, 185, 186, 187, 188, 189, 247/1, 247/2, 250, 251/1, 251/2, 274, 286, 289, 290, 292, 293, 294, 295, 296, 312/7, 312/10, 312/11, 312/13, 451/5, 451/7, 451/10
- obręb 0034 Protasy działki nr ewidencyjne: 28, 31/4, 32/4, 34/2, 34/8, 82/5, 83/1, 83/3, 84/5, 103/6, 105/3, 144
- obręb 0037 Ryboły działka nr ewidencyjna: 1027
- obręb 0038 Rzepniki działki nr ewidencyjne: 12/1, 19/1, 20, 22, 23/2, 23/3, 24, 25, 43, 53, 55, 56, 57, 58, 59, 60, 61, 62, 63, 64, 66/1, 69, 72, 73, 91, 92, 93, 94, 96/1, 96/2, 97, 98, 108, 127, 129, 130/1, 142, 145/3, 173, 174, 606
- obręb 0040 Skrybiczne działki nr ewidencyjne: 140, 142, 143, 145, 146, 147/2, 148, 149, 150/1, 150/2, 151/1, 154, 157, 159/1, 238/2, 238/10, 248/4, 248/5, 250, 252, 253/1, 253/2, 257, 258, 262/2, 270, 271, 273/3, 338, 339/3, 339/4, 340/1, 340/5, 340/6, 342, 343/1, 344/3, 344/5, 346, 347/1, 347/2, 348/2, 348/4, 437/1, 437/2, 438/1, 438/2, 438/3, 582/1, 586/8, 597, 608, 609

• **Gmina Bielsk Podlaski, powiat bielsko-podlaski:**

- obręb 0007 Deniski działki nr ewidencyjne: 132, 142/1, 143, 149, 547, 567, 569, 570, 571, 572/2, 765
- obręb 0038 Ploski działki nr ewidencyjne: 17, 18, 19, 20, 21, 25, 26, 27, 41, 59, 61/2, 62, 65, 67/2, 68/2, 70, 80, 81/1, 288/1, 290, 291, 292, 293, 301, 1142/4

Prace geologiczne objęte niniejszą decyzją mogą być wykonywane, dozorowane i kierowane wyłącznie przez osoby posiadające odpowiednie kwalifikacje. Prace należy prowadzić w dostosowaniu do stwierdzonej w trakcie prac budowy geologicznej i warunków hydrogeologicznych.

Zmiana lokalizacji oraz odwiercenie dodatkowych otworów może mieć miejsce wyłącznie w obrębie nieruchomości wskazanych powyżej.

II. Wyniki prac należy przedstawić w dokumentacji geologiczno-inżynierskiej spełniającej wymagania określone w rozporządzeniu Ministra Środowiska z dnia 18 listopada 2016 r. w sprawie dokumentacji hydrogeologicznej i dokumentacji geologiczno-inżynierskiej (Dz. U. 2016 r., poz. 2033), którą należy przekazać Marszałkowi Województwa Podlaskiego w czterech egzemplarzach (w postaci papierowej i elektronicznej).

IV. W trakcie prac należy przedsięwziąć wszelkie niezbędne środki w celu zapewnienia bezpieczeństwa powszechnego oraz w celu zapobiegania szkodom, a także w zakresie bezpieczeństwa pożarowego, bezpieczeństwa i higieny pracy, ochrony środowiska oraz naprawiania szkód zgodnie z odrębnymi przepisami.

V. Niniejsza decyzja nie zwalnia wykonawcy prac geologicznych z obowiązku uzgadniania z właścicielami terenów warunków i terminu wykonania wierceń i badań terenowych. Wykonawca prac ponosi wyłączną odpowiedzialność za szkody powstałe w wyniku prowadzonych prac geologicznych.

VI. Zgodnie z art. 81 ustawy Prawo geologiczne i górnicze ten, kto uzyskał decyzję o zatwierdzeniu projektu robót geologicznych, zgłasza zamiar przystąpienia do wykonania robót Marszałkowi Województwa Podlaskiego, Burmistrzowi Choroszczy, Wójtowi Gminy Turośń Kościelna, Wójtowi Gminy Juchnowiec Kościelny, Burmistrzowi Supraśla, Burmistrzowi Zabłudowa oraz Wójtowi Gminy Bielsk Podlaski na piśmie najpóźniej na 2 tygodnie przed zamierzonym terminem rozpoczęcia robót geologicznych, podając informacje określone w art. 81 ust. 2 ustawy Prawo geologiczne i górnicze.

**Decyzja uprawnia do realizacji prac objętych projektem i jest ważna przez okres 5 lat od daty ostateczności niniejszej decyzji.** Rozpoczęcie prac może nastąpić, gdy niniejsza decyzja stanie się ostateczna.

## U z a s a d n i e n i e

Pan Marek Rytlewski Dyrektor Transprojektu Gdańskiego Sp. z o. o. przy ul. Zabytkowej 2, 80-253 Gdańsk będący pełnomocnikiem Generalnej Dyrekcji Dróg Krajowych i Autostrad Oddział w Białymstoku wnioskiem z dnia 8 grudnia 2017 r. (uzupełnionym ostatecznie w dniu 30 stycznia 2018r.), znak: TGD/PT3/03.157.2016/9591/2017 zwrócił się o zatwierdzenie „Projektu Robót Geologicznych. Wykonanie Studium techniczno – ekonomiczno – środowiskowego drogi krajowej S19 na odcinku Kuźnica – Sokółka – Korycin oraz aktualizacja Studium techniczno – ekonomiczno – środowiskowego drogi S19 na odcinku Choroszcz – Chlebczyn, materiałów do wniosku o wydanie decyzji środowiskowej wszystkich odcinków drogi S19 długości ok. 160 km, z podziałem na 4 części. Część 3: odcinek Choroszcz – Ploski, długość ok. 42 km drogi klasy S, wraz z budową odcinka drogi krajowej nr 65 Kudrycze – Kuriany – Grabówka, długości ok. 13,3 km. Wariant 3”.

Mając na względzie art. 161 ust. 1 w związku z art. 161 ust. 2 pkt 3 i pkt 6 ustawy Prawo geologiczne i górnicze ustalono, iż organem właściwym do zatwierdzenia projektu jest Marszałek.

Analizując przedłożony wniosek ustalono, że projekt został sporządzony zgodnie z rozporządzeniem Ministra Środowiska z dnia 20 grudnia 2011 r. w sprawie szczegółowych wymagań dotyczących projektów robót geologicznych, w tym robót, których wykonywanie wymaga uzyskania koncesji (Dz. U. Nr 288, poz. 1696).

Celem zamierzonych prac i badań geologicznych jest szczegółowe rozpoznanie oraz ocena warunków geologiczno-inżynierskich podłoża na obszarze projektowanej lokalizacji drogi S-19 na odcinku Choroszcz – Chlebczyn. Część 3. Odcinek Choroszcz – Ploski o długości ok. 42 km drogi klasy S wraz z budową odcinka drogi krajowej nr 65 Kudrycze – Kuriany – Grabówka o długości ok. 13,3 km, znajdujących się w całości na terenie województwa podlaskiego i przebiegających przez gminy: Choroszcz, Turośń Kościelna, Juchnowiec Kościelny, Supraśl, Zabłudów – powiat białostocki oraz Bielsk Podlaski – powiat bielski.

Stosownie do art. 96 ust. 1 ustawy z dnia 3 października 2008 r. o udostępnianiu informacji o środowisku i jego ochronie, udziale społeczeństwa w ochronie środowiska oraz ocenach oddziaływania na środowisko (Dz. U z 2017 r., poz. 1405 z późn. zm.) tut. organ administracji geologicznej ustalił, że projektowane roboty geologiczne nie będą potencjalnie znacząco oddziaływać na obszary Natura 2000 tj. PLH200010 Ostoja w Dolinie Górnej Narwi, PLB200007 Dolina Górnej Narwi, PLH200006 Ostoja Knyszyńska, PLB200003 Puszcza Knyszyńska. Odwierty zostaną wykonane do maksymalnej głębokości 20 m, przy użyciu lekkiego sprzętu mechanicznego, a po ich wykonaniu i przeprowadzeniu stosownych badań zostaną zlikwidowane z odtworzeniem profilu litologicznego, zaś teren prac zostanie przywrócony do stanu pierwotnego.

Projektowane roboty geologiczne w zakresie odwiercenia 2972 otworów zostaną wykonane na działkach wskazanych w sentencji decyzji. Zgodnie z art. 80 ust. 3 ustawy Prawo geologiczne i górnicze stronami postępowania o zatwierdzenie przedmiotowego projektu robót geologicznych są właściciele (użytkownicy wierzchości) nieruchomości gruntowych, w granicach których mają być wykonywane roboty geologiczne. Z informacji przedłożonych przez Wnioskodawcę we wniosku o zatwierdzenie projektu oraz zawartych w projekcie wynika, iż nie posiada on praw do dysponowania nieruchomościami, w granicach których będą wykonywane roboty geologiczne. Wykonawca prac geologicznych ma obowiązek uzgadniania z właścicielami nieruchomości, warunków oraz terminu wykonania wierceń i badań terenowych.

Stosownie do art. 41 ust. 3 ustawy Prawo geologiczne i górnicze, jeżeli liczba stron postępowania jest większa niż 20 (co ma miejsce w niniejszym przypadku), organy administracji zawiadamiają o decyzjach i innych czynnościach w drodze obwieszczeń zamieszczanych w Biuletynie Informacji Publicznej na stronach tych organów oraz w sposób zwyczajowy przyjęty w danej miejscowości. Tutejszy organ administracji geologicznej obwieszczeniem Marszałka Województwa Podlaskiego z dnia ... lutego 2018 r., znak DIT-III.7440.17.2017 zawiadomił strony o wszczęciu postępowania oraz możliwości składania uwag i wniosków.

Ogłoszenie o wszczęciu postępowania zostało wywieszane w Biuletynie Informacji Publicznej na stronie internetowej i na tablicy ogłoszeń Urzędu Marszałkowskiego Województwa Podlaskiego w Białymstoku w dniu ... 2018 r. oraz w Biuletynie Informacji Publicznej na stronach tych Urzędów Miast i Gmin, na terenie których mają być prowadzone prace objęte projektem, w sposób zwyczajowo przyjęty w danej miejscowości, przez okres co najmniej 14 dni (odpowiednie pisma: Burmistrz Choroszczy z dnia... znak:..., Wójt Gminy Turośń Kościelna z dnia... znak:..., Wójt Gminy Juchnowiec Kościelny z dnia... znak:..., Burmistrz Supraśla z dnia... znak:..., Burmistrz Zabłudowa z dnia... znak:... oraz Wójt Gminy Bielsk Podlaski z dnia... znak:...).

W toku prowadzonego postępowania organ administracji geologicznej zgodnie z art. 80 ust. 5 ustawy Prawo geologiczne i górnicze zwrócił się do właściwych wójtów i burmistrzów o wyrażenie opinii w sprawie zatwierdzenia przedmiotowego projektu. Burmistrz Choroszczy postanowieniem z dnia... znak:..., Wójt Gminy Turośń Kościelna postanowieniem z dnia... znak:..., Wójt Gminy Juchnowiec Kościelny postanowieniem z dnia... znak:..., Burmistrz Supraśla postanowieniem z dnia... znak:..., Burmistrz Zabłudowa postanowieniem z dnia... znak:... oraz Wójt Gminy Bielsk Podlaski postanowieniem z dnia... znak:... pozytywnie zaopiniowali wydanie niniejszej decyzji.

Przed wydaniem decyzji Marszałek Województwa Podlaskiego obwieszczeniem z dnia .....2018 r., znak DIT-III.7440.17.2017 poinformował strony zgodnie z art. 10 Kpa o możliwości wypowiedzenia się co do zebranych dowodów i zgłoszonych żądań przed wydaniem decyzji. Ogłoszenie o możliwości wypowiedzenia się przed wydaniem decyzji zostało wywieszane w Biuletynie Informacji Publicznej na stronie internetowej i na tablicy ogłoszeń Urzędu Marszałkowskiego Województwa Podlaskiego w Białymstoku w dniu ... 2018 r. oraz w Biuletynie Informacji Publicznej na stronach tych organów, na terenie których mają być

prorowadzone prace objęte projektem, w sposób zwyczajowo przyjęty w danej miejscowości, przez okres co najmniej 14 dni (odpowiednie pisma: Burmistrza Choroszczy z dnia... znak:..., Wójta Gminy Turośń Kościelna z dnia... znak:..., Wójta Gminy Juchnowiec Kościelny z dnia... znak:..., Burmistrza Supraśla z dnia... znak:..., Burmistrza Zabłudowa z dnia... znak:... oraz Wójta Gminy Bielsk Podlaski z dnia... znak:..).

Art. 80 ust. 6 ustawy Pgg stanowi, że projekt robót geologicznych zatwierdza się na czas oznaczony, tj. 5 lat jak wskazano w projekcie.

Obwieszczenie o wydaniu decyzji zamieszcza się w Biuletynie Informacji Publicznej oraz na tablicy ogłoszeń Urzędu Marszałkowskiego Województwa Podlaskiego, na stronach Urzędów Gmin: Turośń Kościelna, Juchnowiec Kościelny, Bielsk Podlaski, Urzędów Miast: Choroszcz, Supraśl, Zabłudów oraz w sposób zwyczajowo przyjęty w miejscowościach, na terenie których mają być prowadzone prace objęte projektem. Doręczenie uważa się za dokonane po upływie czternastu dni od dnia publicznego ogłoszenia.

## **P o u c z e n i e**

Od niniejszej decyzji służy stronie prawo wniesienia odwołania do Ministra Środowiska za pośrednictwem Marszałka Województwa Podlaskiego w terminie 14 dni od daty doręczenia decyzji. W trakcie biegu terminu do wniesienia odwołania strona może zrzec się prawa do wniesienia odwołania wobec organu administracji publicznej, który wydał decyzję. Decyzja staje się ostateczna i prawomocna z dniem doręczenia organowi administracji publicznej oświadczenia o zrzeczeniu się prawa do wniesienia odwołania przez ostatnią ze stron postępowania.

Załącznik:

-projekt robót geologicznych

Otrzymują:

1. Pan Marek Rytlewski  
Dyrektor Transprojektu Gdańskiego Sp. z o. o.  
ul. Zabytkowa 2  
80-253 Gdańsk  
(pełnomocnik GDDKiA oddział Białystok)
2. Strony postępowania według wykazu  
znajdującego się w aktach sprawy – w sposób określony w art. 41 ust. 3 ustawy Prawo geologiczne i górnicze

Do wiadomości:

1. Burmistrz Choroszczy  
ul. Dominikańska 2  
16-070 Choroszcz
2. Wójt Gminy Turośń Kościelna  
ul. Białostocka 5  
18-106 Turośń Kościelna
3. Wójt Gminy Juchnowiec Kościelny  
ul. Lipowa 10  
16-061 Juchnowiec Kościelny
4. Wójt Gminy Bielsk Podlaski  
ul. Mickiewicza 46  
17-100 Bielsk Podlaski


5. Burmistrz Supraśla  
ul. J. Piłsudskiego 58  
16-030 Supraśl
6. Burmistrz Zabłudowa  
ul. Rynek 8  
16-060 Zabłudów
7. Starosta Białostocki  
ul. Borsucza 2  
15-569 Białystok
8. Starosta Bielski  
ul. Mickiewicza 46  
17-100 Bielsk Podlaski
9. Minister Środowiska  
ul. Wawelska 52/54  
00-922 Warszawa
10. Dyrektor Okręgowego Urzędu Górniczego  
ul. Magnoliowa 2  
20-143 Lublin
11. a/a – 2 egz.

Generalna Dyrekcja Dróg Krajowych i Autostrad Oddział w Białymstoku jako jednostka budżetowa zwolniona jest z obowiązku uiszczenia opłaty skarbowej, na podstawie art. 1 ust. 1 pkt 1 lit. a, art. 4 i art. 7 pkt 2 ustawy z dnia 16 listopada 2006 r. o opłacie skarbowej (Dz. U. z 2016 r., poz. 1827 z późn. zm.).



BIT-III. 7440. 17. 2017

Nowi Cwołina Siedlce  
08.12.2017 r. K.K.



W P L Y N Ę Ć  
Departament Infrastruktury i Transportu  
2017 -12- 08  
liczba załączników.....  
podpis.....

# TRANSPROJEKT GDAŃSKI

Spółka z o.o.

80-253 Gdańsk, ul. Zabytkowa 2  
tel. 58 524 41 00, fax 58 341 30 65  
e-mail: biuro@tgd.pl www.tgd.pl



Gdańsk, 08.12.2017 r.

TGD/PT3/03.157.2016/9551/2017

08/12/2017 10:29  
DK/83771/2017



URZĄD MARSZAŁKOWSKI  
WOJEWÓDZTWA PODLASKIEGO  
W P L Y N Ę Ć  
Kancelaria Ogólna  
2017 -12- 08  
liczba załączników.....  
podpis.....

5r0D3P3w0

## URZĄD MARSZAŁKOWSKI WOJEWÓDZTWA PODLASKIEGO

Departament Infrastruktury i Ochrony Środowiska

Referat Geologii

ul. Kardynała Stefana Wyszyńskiego 1

15-888 Białystok

temat: Wykonanie Studium techniczno- ekonomiczno- środowiskowego drogi krajowej S19 na odcinku Kuźnica – Sokółka - Korycin oraz aktualizację Studium techniczno- ekonomiczno- środowiskowego drogi S19 na odcinku Choroszcz – Chlebczyn, materiałów do wniosku o wydanie decyzji środowiskowej wszystkich odcinków drogi S19 długości ok. 160km, z podziałem na 4 części.  
Część 3 – odcinek Choroszcz – Ploski, długości ok. 42 km drogi klasy S, wraz z budową odcinka drogi krajowej nr 65 Kudrycze – Kuriany – Grabówka, długości ok. 13,3km.

sprawa: Projekt Robót Geologicznych

**Transprojekt Gdański sp. z o.o.** działając z pełnomocnictwa Generalnej Dyrekcji Dróg Krajowych i Autostrad oddział Białystok (pełnomocnictwo w załączeniu – nr GDDKiA O.BI-D-1.011.152.2016 z dnia 10.10.2016), niniejszym przedkłada 2 egzemplarze „Projektu Robót Geologicznych. Wykonanie studium techniczno-ekonomiczno-środowiskowego drogi krajowej S19 na odcinku Kuźnica - Sokółka - Korycin oraz aktualizacji Studium techniczno-ekonomiczno-środowiskowego drogi S19 na odcinku Choroszcz - Chlebczyn, materiałów do wniosku o wydanie decyzji środowiskowej wszystkich odcinków drogi S19 długości ok. 160 km, z podziałem na 4 części. Część 3: odcinek Choroszcz - Ploski, długość ok. 42 km drogi klasy S, wraz z budową odcinka drogi krajowej nr 65 Kudrycze - Kuriany – Grabówka, długości ok. 13,3 km.” oraz „Studium geologiczno-inżynierskiego. Wykonanie Studium techniczno-ekonomiczno-środowiskowego drogi krajowej S19 na odcinku Kuźnica – Sokółka – Korycin oraz aktualizacja Studium techniczno-ekonomiczno-środowiskowego drogi S19 na

W P L Y N Ę Ć  
2017 -12- 08  
liczba załączników.....  
podpis.....

Strona 1 z 2

REGON: 190577628 NIP: 584-020-33-28 KRS: 000064927  
Sąd Rejonowy Gdańsk-Północ w Gdańsku, wydział Gosp. KRS  
Kapitał zakładowy: 500 000 PLN wpłacony: 500 000 PLN



AB 1588





odcinku Choroszcz - Chlebczyn, materiałów do wniosku o wydanie decyzji środowiskowej wszystkich odcinków drogi S19 długości ok. 160 km, z podziałem na 4 części. Część 3: odcinek Choroszcz - Ploski, długość ok. 42 km drogi klasy S, wraz z budową odcinka drogi krajowej nr 65 Kudrycze - Kuriany – Grabówka, długości ok. 13,3 km. Wariant 3.” celem rozpatrzenia i zatwierdzenia.

Z poważaniem,

DYREKTOR

inż. Marek Rytlewski

Sprawę prowadzi:

Branża Geologiczna: Radosław Miechowski ([radoslawm@uslugigeologiczne.pl](mailto:radoslawm@uslugigeologiczne.pl)), tel. 42/2540654 w. 19, 601209132

Branża Drogowa: Karol Mróz ([karol.mroz@tgd.pl](mailto:karol.mroz@tgd.pl)), tel. +48 735 995 297

Do wiadomości:


a/a

Pracownia Geologiczno-Inżynierska sp. z o.o., ul. Obywatelska 102/104, 94-104 Łódź

Załączniki:


1. Projekt robót geologicznych – 2 egz. wersja papierowa
2. Pełnomocnictwo – 1 egz.






# TRANSPROJEKT GDAŃSKI

Spółka z o.o.



80-253 Gdańsk, ul. Zabytkowa 2  
tel. 58 524 41 00, fax 58 341 30 65  
e-mail: biuro@tgd.pl www.tgd.pl

TGD/PT3/03.157.2016/.....32.../2018



Gdańsk, 03.01.2018 r.

04/01/2018 12:50  
DK/801/2018



p. kier. M. Czyżewska-Pis...  
z-ca dyrektora - p. Rafał

## URZĄD MARSZAŁKOWSKI WOJEWÓDZTWA PODLASKIEGO

Department Infrastruktury i Ochrony Środowiska

Referat Geologii

ul. Kardynała Stefana Wyszyńskiego 1

15-888 Białystok

Treść dekretacji zastępczej zgodna z treścią dekretacji  
dołączonej do dokumentu elektronicznego dokonanej  
w systemie EZD w dniu 03.01.2018 r.  
przez z-ca dyrektora - p. Rafał Szokal-Egird

*S. Szokal-Egird*  
(czytelny podpis pracownika Sekretariatu)

temat: *Projekt Robót Geologicznych. Wykonanie studium techniczno-ekonomiczno-środowiskowego drogi krajowej S19 na odcinku Kuźnica - Sokółka - Korycin oraz aktualizacji Studium techniczno-ekonomiczno-środowiskowego drogi S19 na odcinku Choroszcz - Chlebczyn, materiałów do wniosku o wydanie decyzji środowiskowej wszystkich odcinków drogi S19 długości ok. 160 km, z podziałem na 4 części. Część 3: odcinek Choroszcz - Ploski, długość ok. 42 km drogi klasy S, wraz z budową odcinka drogi krajowej nr 65 Kudrycze - Kuriany - Grabówka, długości ok. 13,3 km. Wariant 3.*

sprawa: Projekt Robót Geologicznych

**Transprojekt Gdański sp. z o.o.** działający z pełnomocnictwa Generalnej Dyrekcji Dróg Krajowych i Autostrad oddział Białystok (pełnomocnictwo w załączeniu – nr GDDKiA O.B.I.D-1.011.225.2016 z dnia 14.12.2017 oraz O.B.I.D-1.011.226.2016 z dnia 14.12.2017), niniejszym przedkłada 2 egzemplarze „Projektu Robót Geologicznych. Wykonanie studium techniczno-ekonomiczno-środowiskowego drogi krajowej S19 na odcinku Kuźnica - Sokółka - Korycin oraz aktualizacji Studium techniczno-ekonomiczno-środowiskowego drogi S19 na odcinku Choroszcz - Chlebczyn, materiałów do wniosku o wydanie decyzji środowiskowej wszystkich odcinków drogi S19 długości ok. 160 km, z podziałem na 4 części. Część 3: odcinek Choroszcz - Ploski, długość ok. 42 km drogi klasy S, wraz z budową odcinka drogi krajowej nr 65 Kudrycze - Kuriany - Grabówka, długości ok. 13,3 km. Wariant 3.” celem rozpatrzenia i zatwierdzenia. Wykonawca nie posiada praw do nieruchomości w granicach,

Strona 1 z 2





...órych roboty geologiczne mają być wykonywane. W przypadku braku zgody właściciela gruntu na prowadzenie robót geologicznych odstąpi się od ich wykonania i sporządzi stosowną notatkę.

Z poważaniem,

DYREKTOR  
  
Marek Rytlewski

Sprawę prowadzi:

Branża Geologiczna: *Radosław Miechowski (radoslawm@uslugigeologiczne.pl), tel. 42/2540654 w. 19, 601209132*

Branża Drogowa: *Karol Mróz (karol.mroz@tgd.pl), tel. +48 735 995 297*

Do wiadomości:

1. a/a
2. Pracownia Geologiczno-Inżynierska sp. z o.o., ul. Obywatelska 102/104, 94-104 Łódź

Załączniki:

1. *Projekt robót geologicznych* – 2 egz. wersja papierowa (+6 egz. CD w formacie PDF),
2. Pełnomocnictwa – 2 egz (udzielone p.Markowi Rytlewskiemu oraz p.Tomaszowi Resiakowi),
3. Wypisy uproszczone z ewidencji gruntów – w formacie PDF (płyta CD)





## OBWIESZCZENIE

Na podstawie art. 61 § 4 i art. 49 ustawy z dnia 14 czerwca 1960 r. Kodeks postępowania administracyjnego (Dz. U. z 2017 r., poz. 1257 t.j.) w związku z art. 41 ust. 3 i art. 80 ust. 3 oraz art. 161 ust. 1 ustawy z dnia 9 czerwca 2011 r. Prawo geologiczne i górnicze (Dz. U. 2017 r., poz. 2126 z późn. zm.)

### z a w i a d a m i a m o w s z c z ę c i u p o s t ę p o w a n i a

na wniosek z dnia 8 grudnia 2017 r., znak: TGD/PT3/03.157.2016/9591/2017 (uzupełniony ostatecznie w dniu 30 stycznia 2018 r.) złożony przez Pana Marka Rytlewskiego Dyrektora Transprojektu Gdańskiego Sp. z o. o. z siedzibą w Gdańsku przy ul. Zabytkowej 2, działającego na podstawie udzielonego pełnomocnictwa w imieniu Generalnej Dyrekcji Dróg Krajowych i Autostrad Oddział w Białymstoku, dotyczący zatwierdzenia opracowania pt. „Projekt Robót Geologicznych. Wykonanie Studium techniczno – ekonomiczno – środowiskowego drogi krajowej S19 na odcinku Kuźnica – Sokółka – Korycin oraz aktualizacja Studium techniczno – ekonomiczno – środowiskowego drogi S19 na odcinku Choroszcz – Chlebczyn, materiałów do wniosku o wydanie decyzji środowiskowej wszystkich odcinków drogi S19 długości ok. 160 km, z podziałem na 4 części. Część 3: odcinek Choroszcz – Ploski, długość ok. 42 km drogi klasy S, wraz z budową odcinka drogi krajowej nr 65 Kudrycze – Kuriany – Grabówka, długości ok. 13,3 km. Wariant 3”.

Celem zamierzonych prac i badań geologicznych jest szczegółowe rozpoznanie oraz ocena warunków geologiczno-inżynierskich podłoża na przebiegu wariantu projektowanej lokalizacji drogi krajowej S19 na parametrach drogi ekspresowej wraz z drogą krajową nr 65 w ciągu obwodnicy Białegostoku na odcinku wskazanym w tytule projektu. Wyniki projektowanych prac mają stanowić podstawę opracowania dokumentacji geologiczno-inżynierskiej.

Zakres projektowanych prac obejmuje m. in. wykonanie 2972 otworów wiertniczym o głębokości od 3,0 do 20,0 m p. p. t., wykonanie badań laboratoryjnych pobranych próbek gruntu i wody, obserwację i pomiar poziomu zwierciadła wody gruntowej, wykonanie sondowań dynamicznych i statycznych, wykonanie badań tomografią elektrooporową ERT, likwidację otworów poprzez zasypanie urobkiem z odtworzeniem profilu litologicznego i zapewnieniem izolacji pomiędzy poziomami wód podziemnych, opracowanie dokumentacji geologiczno-inżynierskiej.

**Szczegółowy wykaz miejscowości i nieruchomości, w obrębie których planowane jest wykonanie projektowanych robót geologicznych:**

• **Gmina Choroszcz, powiat białostocki:**

- obręb 0002 Barszczewo działki nr ewidencyjne: 2/1, 2/2, 3/5, 4/2, 4/3, 6/2, 6/3, 7, 8/8, 9/2, 10/1, 17/8, 18/8, 18/10, 18/11, 18/12, 18/14, 18/15, 18/18, 19, 20/2, 20/3, 22/1, 22/2, 22/3, 25/5, 25/8, 26/1, 27/4, 27/8, 33/1, 34, 35, 36/1, 36/2, 37/6, 38, 39, 40/3, 40/4, 40/7, 41/2, 41/4, 42/27, 48/4, 50, 51/3, 52/3, 303, 305, 306, 307/1, 307/3, 313
- obręb 0003 Czaplino działki nr ewidencyjne: 49/4, 49/5, 50/14, 55/1, 55/2, 57/3, 57/4, 57/6, 57/7, 58/3, 58/4, 59, 60/1, 61/1, 62, 69/15, 70/4, 71/3, 74/2, 74/6, 75/4, 76, 77/1, 78/7, 79, 80, 81, 82, 135/2, 136, 138, 141, 151/2





172/4, 172/5, 173, 174, 176/1, 177, 177/1, 178, 179, 180/1, 181, 182/1, 182/2, 277/5, 277/6, 277/7, 292, 294/1, 296/1, 297

- obręb 0026 Niewodnica Nargilewska działki nr ewidencyjne: 56, 83, 84, 88
- obręb 0031 Rumejki działki nr ewidencyjne: 23/1, 35/4, 42/8, 42/11, 46/1, 48/1, 169, 179, 181, 181/1, 182, 182/1, 184/1, 184/2, 185/1, 186/1, 186/2, 187, 187/2, 187/3, 187/4, 188, 188/1, 189, 193/3, 232/2, 237/3, 238, 305/1, 306/1, 311, 312
- obręb 0037 Wojszki działki nr ewidencyjne: 1/3, 29/2, 306, 307, 308/1, 331, 337/1, 340/3, 341/1, 344/6, 360/3, 369, 370/1, 372/1, 373/1, 373/2, 374/3, 450, 451, 460/3, 462, 463/1, 464/1, 465/1, 465/2, 470, 472/1, 477/1, 478/3, 480/1, 481/7, 482, 483/1, 488, 489, 502, 746/1, 747, 764, 765, 766, 767, 768, 769, 770, 772/1, 772/2, 772/3, 773/2, 773/3, 774/2, 774/3, 774/4, 776/2, 778/1, 780, 781/1, 784, 785, 786/1, 787, 788, 789, 791/1, 792, 793, 794, 795, 796, 797, 798, 802, 803, 805/1, 806, 808, 814, 815, 817/1, 818, 819, 824, 825, 826, 827, 828, 829, 831, 832, 833, 835, 836, 837, 839, 840, 841, 842, 902, 904/2, 906, 907, 908, 1277/1, 1280/1, 1280/2, 1281/1, 1281/2, 1286, 1287, 1288, 1289/1, 1298, 1299

• **Gmina Supraśl, powiat białostocki:**

- obręb 0003 Grabówka działki nr ewidencyjne: 116/2, 116/10, 116/11, 116/28, 302
- obręb 0004 Henrykowo działki nr ewidencyjne: 2/2, 3/2, 4/4, 4/6, 49
- obręb 0010 Sobolewo działki nr ewidencyjne: 121/24, 129/6, 128/7, 129/6, 129/7, 130, 132/4, 133, 168, 169, 170, 186, 193/1, 200, 201, 240/1, 519, 523/4, 524/1, 524/2, 525, 526, 527, 528/4, 530, 593, 594, 595, 596, 597, 599, 601, 602, 603/1, 604/2, 677/72, 677/73, 677/74, 677/104, 678, 679, 681/1, 687/1, 699/4, 699/5, 699/5, 699/6, 699/7, 699/11, 700, 701/1

• **Gmina Zabłudów, powiat białostocki:**

- obręb 0012 Halickie działki nr ewidencyjne: 543, 544, 552/5, 552/6, 554/27, 555, 562, 575, 607, 610, 619, 621/1
- obręb 0018 Krynickie działka nr ewidencyjna: 521/2
- obręb 0020 Kudrycze działki nr ewidencyjne: 2/1, 2/3, 3, 4/2, 6, 10, 14/1, 19/1, 24, 42/1, 42/2, 43, 44/2, 45, 172, 194/2, 198, 200, 202, 203, 204, 205, 250/1, 288
- obręb 0021 Kuriany działki nr ewidencyjne: 25/1, 25/2, 26/2, 28/1, 28/2, 29/1, 29/2, 30/5, 110/1, 112, 113/1, 113/2, 114, 117/9, 120/3, 120/4, 120/8, 120/14, 120/15, 122/11, 122/19, 122/20, 201/1, 201/3, 201/4, 201/5, 202/5, 224/17, 226/1, 228/21, 228/62, 228/67, 228/70, 229/1, 229/2, 230/1, 230/2, 323/1, 334/2, 338, 339, 375/2, 376, 378, 379, 380, 381, 384
- obręb 0027 Nowosady działki nr ewidencyjne: 13, 15, 16, 17/1, 17/2, 18, 20, 23, 23/1, 23/2, 26, 27, 28, 29, 34/2, 35/2, 38, 45, 46, 50, 51/2, 51/4, 52/1, 53, 54, 55, 185, 186, 187, 188, 189, 247/1, 247/2, 250, 251/1, 251/2, 274, 286, 289, 290, 292, 293, 294, 295, 296, 312/7, 312/10, 312/11, 312/13, 451/5, 451/7, 451/10
- obręb 0034 Protasy działki nr ewidencyjne: 28, 31/4, 32/4, 34/2, 34/8, 82/5, 83/1, 83/3, 84/5, 103/6, 105/3, 144
- obręb 0037 Ryboły działka nr ewidencyjna: 1027
- obręb 0038 Rzepniki działki nr ewidencyjne: 12/1, 19/1, 20, 22, 23/2, 23/3, 24, 25, 43, 53, 55, 56, 57, 58, 59, 60, 61, 62, 63, 64, 66/1, 69, 72, 73, 91, 92, 93, 94, 96/1, 96/2, 97, 98, 108, 127, 129, 130/1, 142, 145/3, 173, 174, 606
- obręb 0040 Skrybiczne działki nr ewidencyjne: 140, 142, 143, 145, 146, 147/2, 148, 149, 150/1, 150/2, 151/1, 154, 157, 159/1, 238/2, 238/10, 248/4, 248/5, 250, 252, 253/1, 253/2, 257, 258, 262/2, 270, 271, 273/3, 338, 339/3, 339/4, 340/1, 340/5, 340/6, 342, 343/1, 344/3, 344/5, 346, 347/1, 347/2, 348/2, 348/4, 437/1, 437/2, 438/1, 438/2, 438/3, 582/1, 586/8, 597, 608, 609

• **Gmina Bielsk Podlaski, powiat bielsko-podlaski:**

- obręb 0007 Deniski działki nr ewidencyjne: 132, 142/1, 143, 149, 547, 567, 569, 570, 571, 572/2, 765
- obręb 0038 Płoski działki nr ewidencyjne: 17, 18, 19, 20, 21, 25, 26, 27, 41, 59, 61/2, 62, 65, 67/2, 68/2, 70, 80, 81/1, 288/1, 290, 291, 292, 293, 301, 1142/4



Zgodnie z art. 80 ust. 3 ustawy Prawo geologiczne i górnicze stronami postępowania w sprawie zatwierdzenia projektu robót geologicznych są właściciele (użytkownicy wieczysti) nieruchomości gruntowych, w granicach których mają być wykonywane roboty geologiczne. Właścicielom nieruchomości, na których ma być wykonywana działalność objęta decyzją, przysługują uprawnienia strony postępowania. Stosownie do art. 10 § 1 Kpa stronom postępowania zapewnia się możliwość czynnego udziału w każdym stadium postępowania oraz wypowiedzenia się co do zebranych dowodów i zgłoszonych żądań przed wydaniem decyzji, w związku z czym informuję, że postępowanie prowadzi Referat Geologii w Departamencie Infrastruktury i Transportu Urzędu Marszałkowskiego w Białymstoku, ul. Kard. S. Wyszyńskiego 1, pok. 525, tel. 85 66-54-466.

Informuję zarazem, iż działając na podstawie art. 80 ust. 5 ustawy z dnia 9 czerwca 2011 r. Prawo geologiczne i górnicze (Dz. U. z 2017 r., poz. 2126 z późn. zm.), w związku z art. 106 KPA tutejszy organ administracji geologicznej zwrócił się do Burmistrza Choroszczy, Wójta Gminy Turośń Kościelna, Wójta Gminy Juchnowiec Kościelny, Burmistrza Supraśla, Burmistrza Zabłudowa oraz Wójta Gminy Bielsk Podlaski o opinię w sprawie zatwierdzenia przedmiotowego projektu robót geologicznych.

Niniejsze obwieszczenie zamieszcza się w Biuletynie Informacji Publicznej na stronie internetowej i tablicy ogłoszeń Urzędu Marszałkowskiego Województwa Podlaskiego w Białymstoku, oraz w Biuletynie Informacji Publicznej na stronach Urzędu Miasta i Gminy Chroszcz, Urzędu Miasta i Gminy Zabłudów, Urzędu Miasta i Gminy Supraśl, Urzędu Gminy Bielsk Podlaski, Urzędu Gminy Turośń Kościelny oraz Urzędu Gminy Juchnowiec Kościelny oraz w sposób zwyczajowo przyjęty w miejscowościach, na terenie których mają być prowadzone prace objęte projektem. Zgodnie z art. 49 KPA zawiadomienie uważa się za dokonane po upływie 14 dni od dnia publicznego ogłoszenia.

z up. MARSZAŁKA WOJEWÓDZTWA

Magdalena Czajewska-Pietruczuk  
Geolog Wojewódzki

Otrzymują:

1. Pan Marek Rytlewski  
Dyrektor Transprojektu Gdańskiego Sp. z o. o.  
ul. Zabytkowa 2  
80-253 Gdańsk  
(pełnomocnik GDDKiA oddział Białystok)
2. Strony postępowania według wykazu  
znajdującego się w aktach sprawy – w sposób określony w art. 41 ust. 3 ustawy Prawo geologiczne i górnicze

